


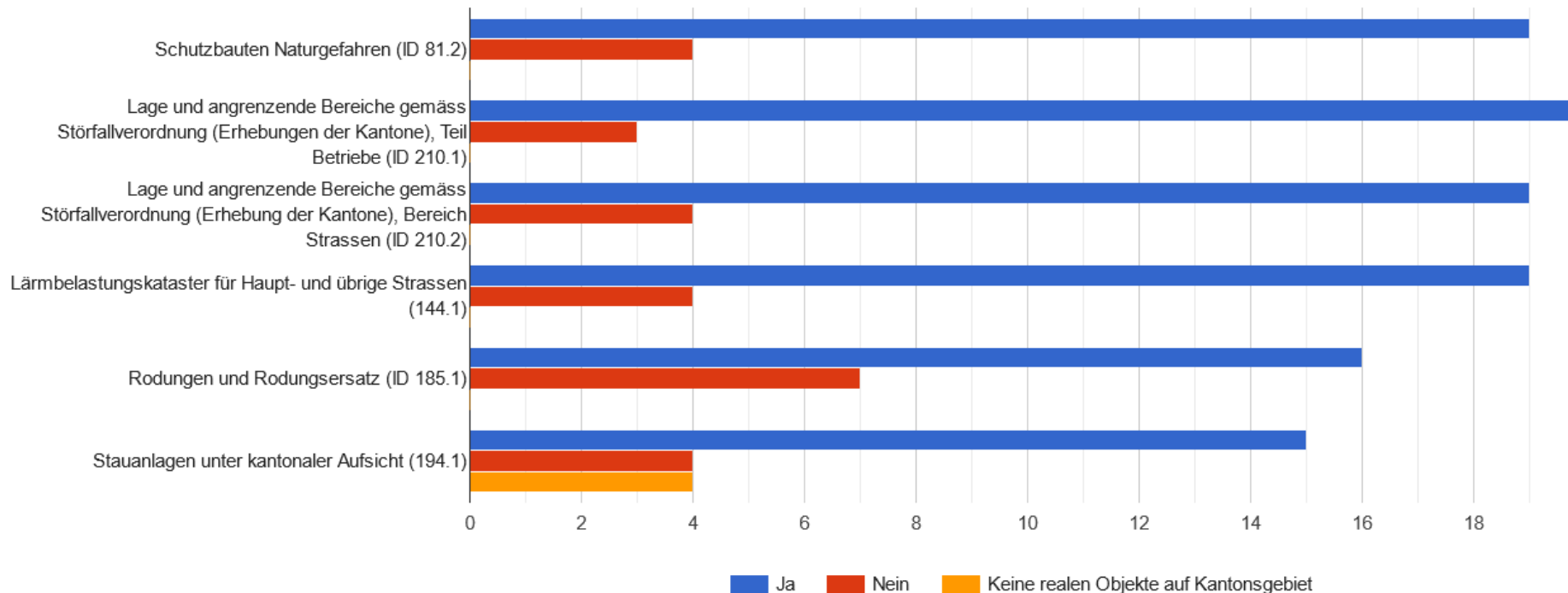
## Konsolidierung Programmanschlag 2023-2026 UP VII

Bitte wählen Sie aus, in welcher Rolle Sie an der Umfrage teilnehmen.



Option	Prozent	Anzahl
KGK Mitglied	88.46	23
Mitglied des Begleitgremiums Geoinformation / Fachstelle des Bundes (z.B. KPK, BAFU, SGV, SSV)	11.54	3

## Sind die Daten (kantonale oder MGDM-Struktur) des Programmvorschlags 2023-2026 (UP VII) in Ihrem Kanton vorhanden?

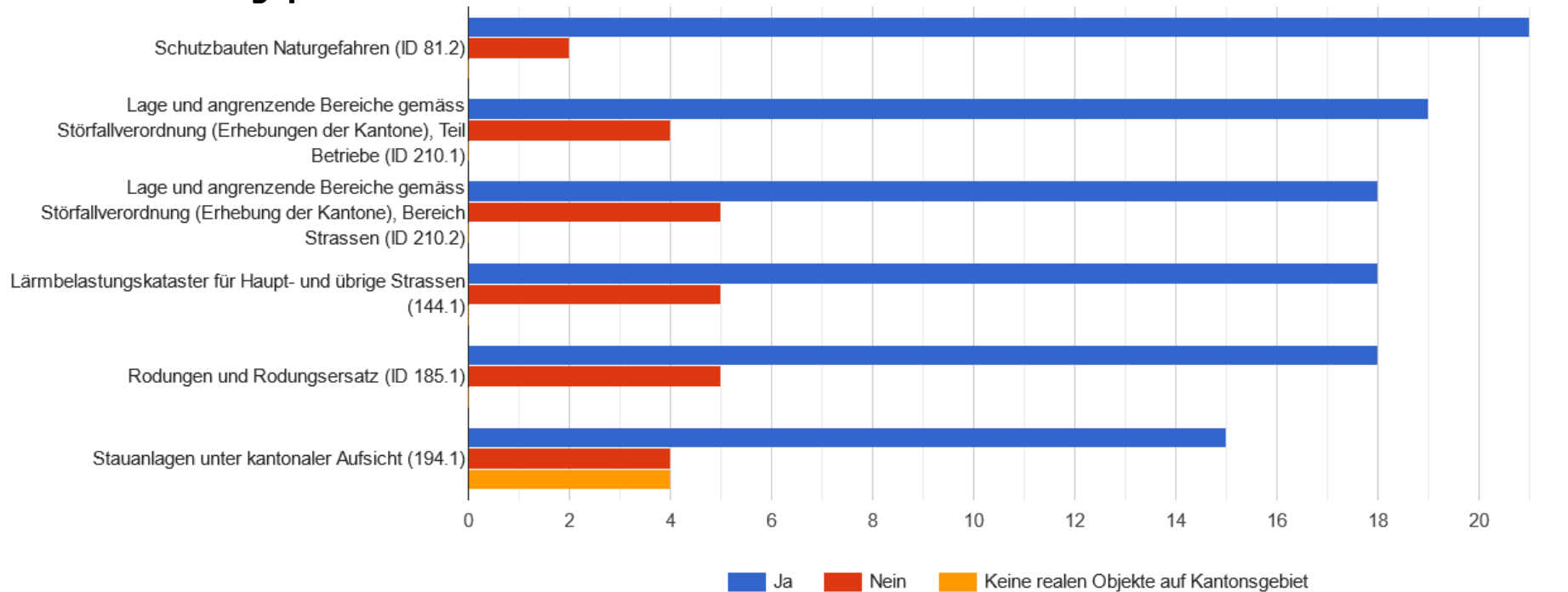


### MGDM

### Anteil Kantone mit Daten vorhanden von Kantonen mit realen Objekten

Schutzbauten Naturgefahren (ID 81.2)	83%
Lage und angrenzende Bereiche gemäss Störfallverordnung (Erhebungen der Kantone), Teil Betriebe (ID 210.1)	87%
Lage und angrenzende Bereiche gemäss Störfallverordnung (Erhebung der Kantone), Bereich Strassen (ID 210.2)	83%
Lärmbelastungskataster für Haupt- und übrige Strassen (144.1)	83%
Rodungen und Rodungersatz (ID 185.1)	70%
Stauanlagen unter kantonomer Aufsicht (194.1)	79%

## Für welche Daten des Programmvorschlags 2023-2026 (VII) können Ressourcen für die Umsetzung in Ihrem Kanton eingeplant werden?



### MGDM

### Anteil Kantone die Ressourcen einplanen können von Kantonen mit realen Objekten

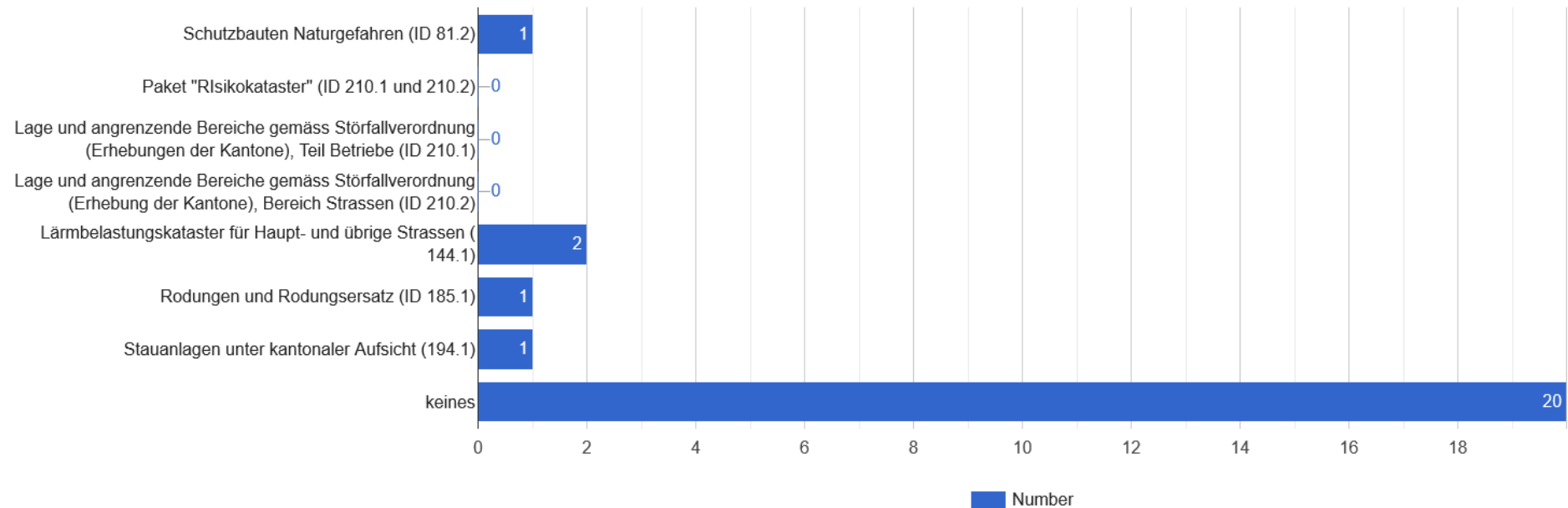
Schutzbauten Naturgefahren (ID 81.2)	91%
Lage und angrenzende Bereiche gemäss Störfallverordnung (Erhebungen Kantone), Teil Betriebe (ID 210.1)	83%
Lage und angrenzende Bereiche gemäss Störfallverordnung (Erhebung Kantone), Bereich Strassen (ID 210.2)	78%
Lärmbelastungskataster für Haupt- und übrige Strassen (144.1)	78%
Rodungen und Rodungersatz (ID 185.1)	78%
Stauanlagen unter kantonomer Aufsicht (194.1)	79%

## Wann ist der frühestmögliche Termin für die Bereitstellung?

	Ø	2023	2024	2025	2026	nach 2026	Ohne reale Objekte*	Innerhalb Frist
Schutzbauten Naturgefahren (ID 81.2)	Ø: 2.13 Σ: 23	9 39.13%	8 34.78%	2 8.7%	2 8.7%	2 8.7%	0 0%	91%
Lage und angrenzende Bereiche gemäss Störfallverordnung (Erhebungen der Kantone), Teil Betriebe (ID 210.1)	Ø: 1.96 Σ: 23	12 52.17%	6 26.09%	1 4.35%	2 8.7%	2 8.7%	0 0%	91%
Lage und angrenzende Bereiche gemäss Störfallverordnung (Erhebung der Kantone), Bereich Strassen (ID 210.2)	Ø: 2.36 Σ: 23	8 34.78%	7 30.43%	4 17.39%	1 4.35%	3 13.04%	0 0%	87%
Lärmbelastungskataster für Haupt- und übrige Strassen (144.1)	Ø: 2.57 Σ: 23	6 26.09%	8 34.78%	3 13.04%	2 8.7%	4 17.39%	0 0%	83%
Rodungen und Rodungersatz (ID 185.1)	Ø: 2.78 Σ: 23	6 26.09%	2 8.7%	9 39.13%	3 13.04%	3 13.04%	0 0%	87%
Stauanlagen unter kantonomer Aufsicht (194.1)	Ø: 2.05 Σ: 23	11 47.83%	3 13.04%		3 13.04%	2 8.7%	4 17.39%	90%

\*Kantone ohne reale Objekte auf Kantonsgebiet

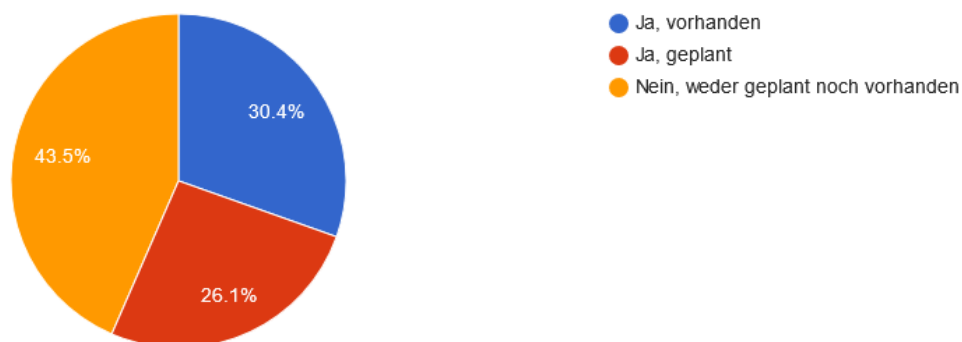
## Für welches der MGDM resp. der Pakete des Programmvorschlags 2023-2026 (VII) können Sie sich als Kanton vorstellen die Federführung zu übernehmen?



## Fragen Klimaanalysekarte

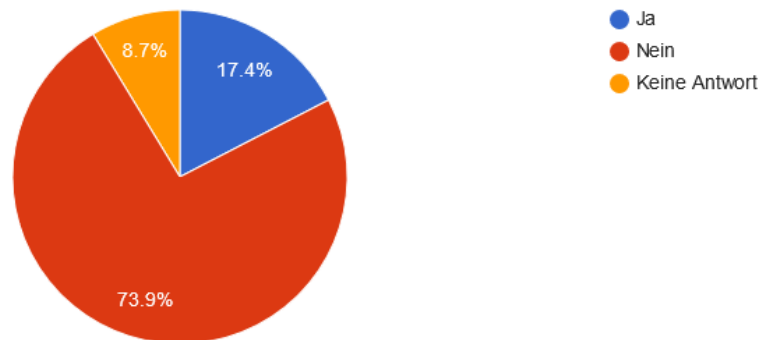
### Sind in Ihrem Kanton Klimaanalysekarten vorhanden oder geplant?

(Bsp. BL: [Klimaanalysekarte > Physiologisch Äquivalenten Temperatur](#), Bsp. AG: [FITNAH > Physiologisch Äquivalenten Temperatur](#), [Lesehilfe Klimakarte](#))



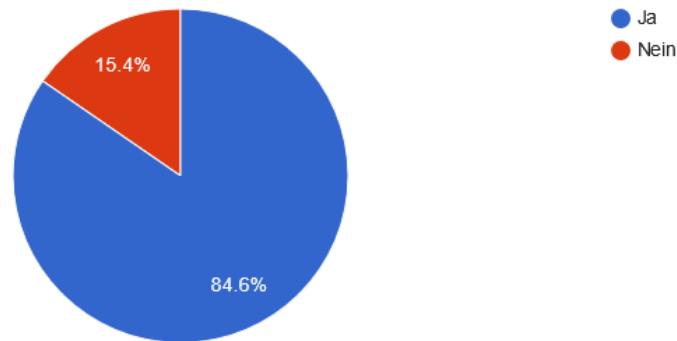
Teilnehmer	Bemerkung
6901174	Sie sind gewünscht vom Amt. Die Erlaubnis, die Karten auch zu erstellen, hat das Amt aber noch nicht.
6902100	Klimaanalysekarte ist in Erarbeitung mit externem Büro (externe Bearbeitung durch Meteotest)
6911055	Antwort: unbekannt, muss im Amt für Umweltschutz (AfU) noch erfragt werden.
6967342	Die Daten der Klimaanalyse wurden modelliert, aufbereitet und werden am 20.12.2022 auf der Online-Kartenplattform des Kantons Zug (◇ zugmap.ch) mit folgenden Layern publiziert: - Tagessituation Lufttemperatur - Tagessituation Wärmebelastung - Nachtsituation Windrichtung / -geschwindigkeit - Nachtsituation Lufttemperatur - Nachtsituation Wärmeinseleffekt - Nachtsituation Kaltluftvolumenstrom
6973295	Der Kanton Bern bearbeitet das Thema unter dem Oberbegriff "Klimakarten". Klimaanalysekarten und Planungshinweiskarten sind im Aufbau, die Publikation ist im ersten HJ 2023 geplant.
6993726	Nous estimons que ces cartes devraient être élaborées au niveau national

## Sind in Ihrer kantonalen Geoinformationsverordnung (KGeoIV) Klimadaten entsprechend einer Klimaanalysekarte aufgeführt?



Teilnehmer	Bemerkung
6902100	Eine nationale Koordination für Datenmodell zu diesem Thema fehlt. Falls Klimakarten ein überkantonales Bedürfnis darstellen, sollten diese in der Fachgesetzgebung des Bundes begründet, in der GeoIV des Bundes aufgenommen und mit einem regulären MGDM beschrieben werden. Wir schlagen vor, bei Harmonisierungsbedürfnissen dieses etablierte Vorgehen für Geobasisdaten nach Bundesrecht zu nutzen.
6939336	Klimaschutz und -adaption ist als Geobasisdatensatz aufgeführt.
6973295	Die Klimadaten werden mit der nächsten Gesetzesrevision (Zeitpunkt noch nicht bekannt) in den Anhang 2 oder 3 der Berner KGeoIV aufgenommen.
6993726	L'OCGéo vient d'être mise en consultation. Nous n'avons pas songé à y mentionner des données climatiques...
7018582	Pas ordonnance à GE pour l'instant

## Besteht das Interesse an einer Bereitstellung der Klima(analyse)karten als Darstellungsdienstes (WMS) über geodienste.ch?



### Teilnehmer Bemerkung

<b>6902100</b>	Interesse für eine Publikation über geodienste.ch besteht, wenn die Klimaanalysekarten als Geobasisdatensatz des Bundes deklariert werden.
<b>6967342</b>	Grundsätzlich besteht das Interesse für die Bereitstellung der Daten über geodienste.ch. Die Arbeiten müssten durch den Bund über alle Kantone zusammen mit GEONET koordiniert werden.
<b>6990678</b>	es handelt sich von Rasterdaten aus dem Jahr 2019



## Teil KGK Mitglieder und Mitglieder Begleitgremium / Fachstellen des Bundes

### Gibt es andere Themen, die im nächsten Programmvorschlag (VIII) berücksichtigt werden sollten?

Option	Prozent	Anzahl
Ja	15.38	4
Nein	84.62	22

### Welche Themen sind im nächsten Programmvorschlag (VIII) zu berücksichtigen?

Teilnehmer	ID	Bezeichnung	Begründung
6903204	188	L'inventaire cantonal des biens culturels d'importance régionale et locale	Des statistiques de la Confédération OFS sont actuellement en cours et elles sont régulièrement faites pour comprendre et comparer les informations relatives à la protection et au recensement du patrimoine culturel immobilier. La possibilité d'ajouter des extensions cantonales (objets supplémentaires) serait un plus.
6922694	Nicht Bestandteil des Geobasisdatenkatalogs des Geoinformationsgesetzes	Landwirtschaftlichen Strukturverbesserungen (SV) der Suissemelio <a href="https://models.geo.admin.ch/BLW/Strukturverbesserungen_V2.ili">https://models.geo.admin.ch/BLW/Strukturverbesserungen_V2.ili</a>	1) Interesse, die Daten über den Kanton hinaus zentral beziehen zu können 2) Abgabe im Interlis Format an den Bund via eine bestehenden Infrastruktur, statt eine neue Schnittstelle zu errichten
6939336	<a href="https://geobasisdaten.ch/detail/927877/">https://geobasisdaten.ch/detail/927877/</a> <a href="https://geobasisdaten.ch/detail/927879/">https://geobasisdaten.ch/detail/927879/</a> <a href="https://geobasisdaten.ch/detail/925581/">https://geobasisdaten.ch/detail/925581/</a> <a href="https://geobasisdaten.ch/detail/925579/">https://geobasisdaten.ch/detail/925579/</a> <a href="https://geobasisdaten.ch/detail/925580/">https://geobasisdaten.ch/detail/925580/</a> <a href="https://geobasisdaten.ch/detail/927518/">https://geobasisdaten.ch/detail/927518/</a> <a href="https://geobasisdaten.ch/detail/927060/">https://geobasisdaten.ch/detail/927060/</a>	Baulinien kantonal Baulinien kommunal Archäologisches Fundstelleninventar Bauinventar Denkmalverzeichnis Schutzverordnungen Natur- und Landschaftsschutz Moorschutzverordnung	wichtige kantonale bzw. kommunale ÖREB-Datensätze

6993726	ID 26	Inventaire cantonal des zones alluviales d'importance nationale, régionale et locale	De façon générale, il s'agit des géodonnées clairement identifiées et susceptibles d'être disponibles dans la majorité des cantons
	ID 27	Inventaire cantonal des hauts-marais et des marais de transition d'importance nationale, régionale et locale	
	ID 28	Inventaire cantonal des bas-marais d'importance nationale, régionale et locale	
	ID 29	Inventaire cantonal des sites de reproduction de batraciens d'importance nationale, régionale et locale	
	ID 168	Districts francs cantonaux	
	ID 172	Réserves d'oiseaux cantonales	
	ID 174	Zones de protection pour la pêche	
	ID 188	Inventaire cantonal des biens culturels d'importance régionale et locale	
	ID 189	Inventaire cantonal des prairies et pâturages secs d'importance nationale, régionale et locale	

## Teil ausschliesslich Mitglieder Begleitgremium / Fachstellen des Bundes

**Sind Sie bereit, die Umsetzung Ihres Themas (im Programmvorschlag VII oder VIII) und den daraus resultierenden Mehrwert durch die Bereitstellung von aggregierten Diensten und standardisierten Benutzerderivaten finanziell zu unterstützen?**

<i>Option</i>	<i>Prozent</i>	<i>Anzahl</i>
Ja	0.00	0
Nein	100.00	3

<i>Teilnehmer</i>	<i>Kommentar</i>
6919444	kein ARE-Thema im Programmvorschlag