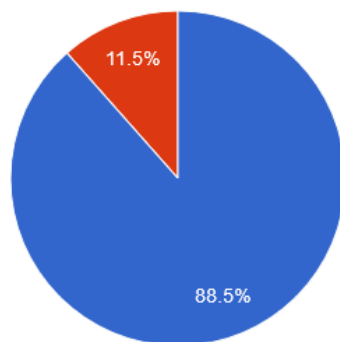


Consolidation De La Proposition De Programme 2023-2026 VII

Veillez sélectionner le rôle dans lequel vous participez à l'enquête.

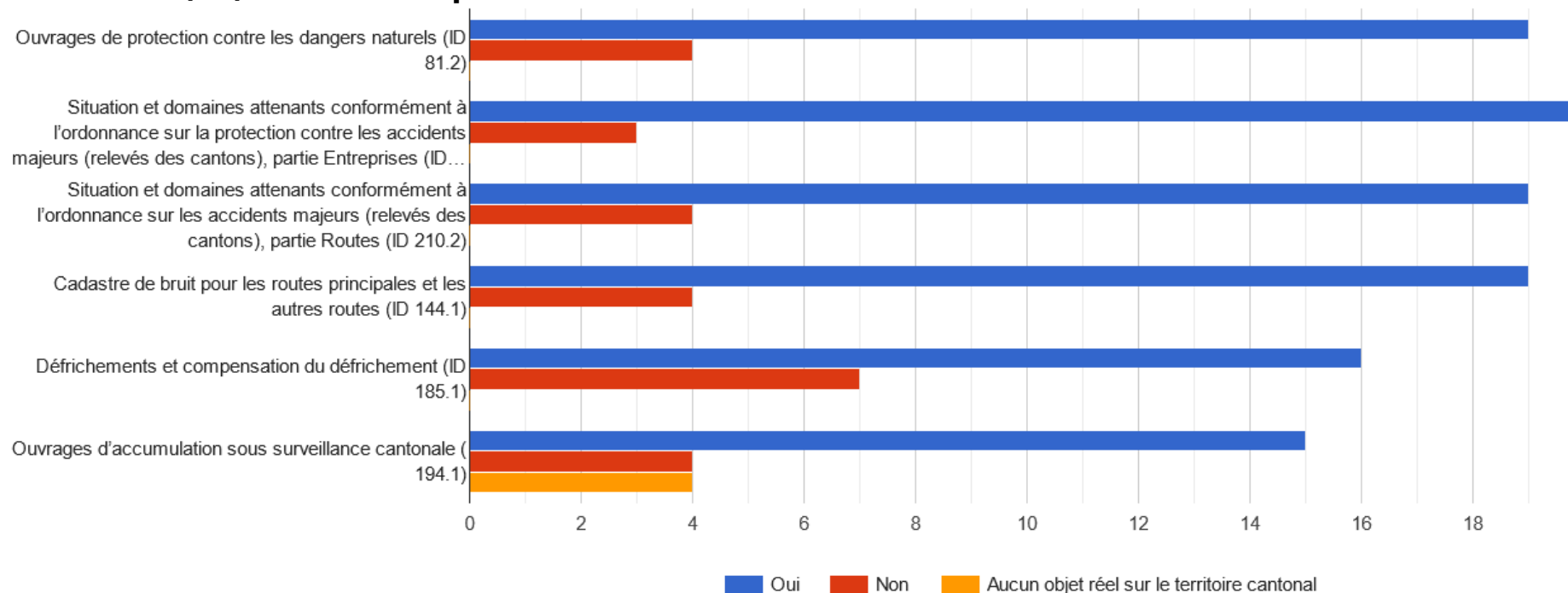


- Membres de la CGC
- Membres de la commission d'accompagnement Géoinformation / Services spécialisés concernés de la Confédération (par ex. COSAC, OFEV, ACS, UVS)

Option

	Prozent	Anzahl
Membres de la CGC	88.46	23
Membres de la commission d'accompagnement Géoinformation / Services spécialisés concernés de la Confédération (par ex. COSAC, OFEV, ACS, UVS)	11.54	3

Les données (cantonales ou respectant la structure du MGDm) du programme proposé pour les années 2023 à 2026 (VII) sont-elles disponibles dans votre canton?

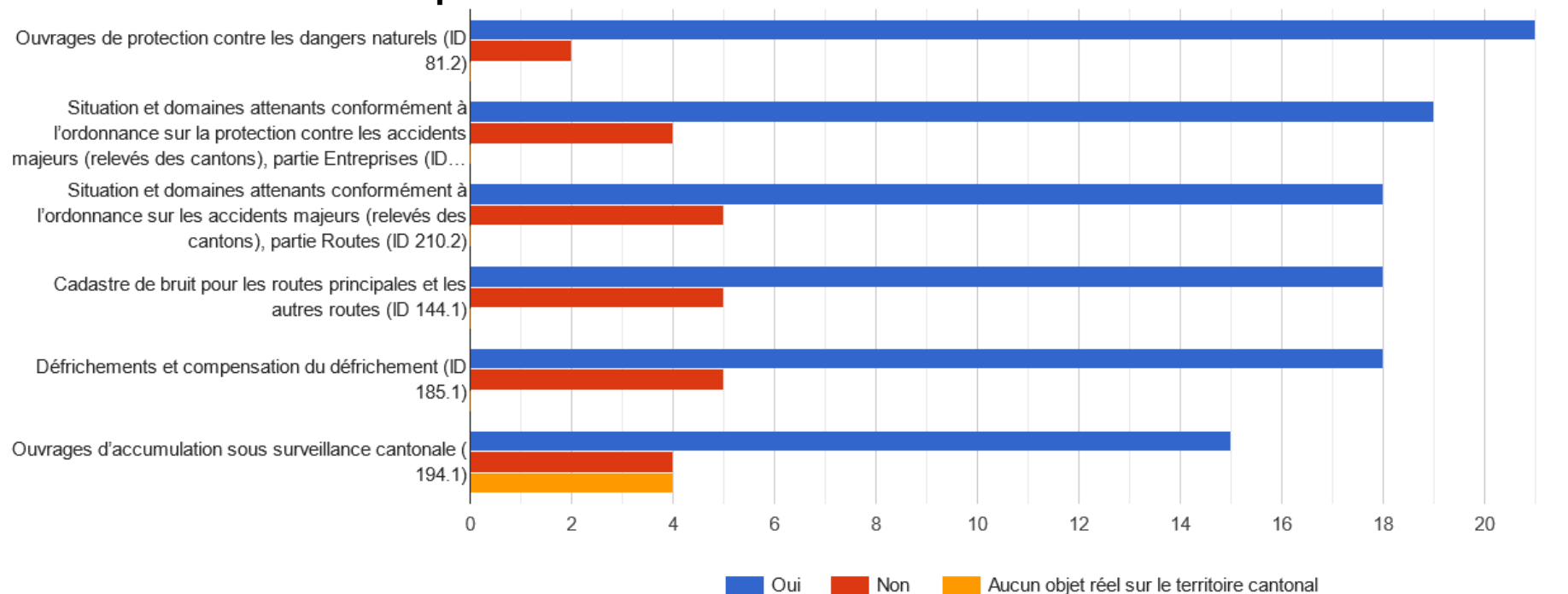


MGDM

Part des cantons avec données disponibles parmi les cantons avec objets réels [%]

Ouvrages de protection contre les dangers naturels (ID 81.2)	83%
Situation et domaines attenants conformément à l'ordonnance sur la protection contre les accidents majeurs (relevés des cantons), partie Entreprises (ID 210.1)	87%
Situation et domaines attenants conformément à l'ordonnance sur les accidents majeurs (relevés des cantons), partie Routes (ID 210.2)	83%
Cadastre de bruit pour les routes principales et les autres routes (ID 144.1)	83%
Défrichements et compensation du défrichement (ID 185.1)	70%
Ouvrages d'accumulation sous surveillance cantonale (ID 194.1)	79%

Pour quelles données de la proposition de programme 2023 - 2026 (VII) est-il possible d'allouer des ressources dans votre canton pour la mise en œuvre ?



MGDM

Part des cantons qui peuvent prévoir des ressources parmi les cantons avec des objets réels [%]

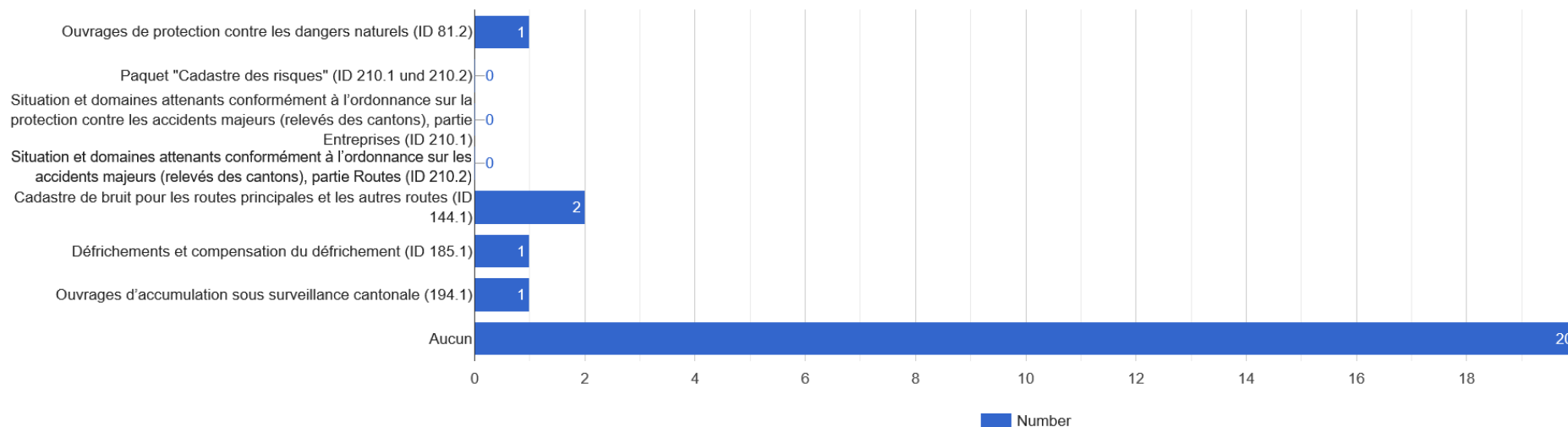
Ouvrages de protection contre les dangers naturels (ID 81.2)	91%
Situation et domaines attenants conformément à l'ordonnance sur la protection contre les accidents majeurs (relevés des cantons), partie Entreprises (ID 210.1)	83%
Situation et domaines attenants conformément à l'ordonnance sur les accidents majeurs (relevés des cantons), partie Routes (ID 210.2)	78%
Cadastre de bruit pour les routes principales et les autres routes (ID 144.1)	78%
Défrichements et compensation du défrichement (ID 185.1)	78%
Ouvrages d'accumulation sous surveillance cantonale (ID 194.1)	79%

Quand le déploiement pourra-t-il être réalisé au plus tôt ?

	Ø	2023	2024	2025	2026	nach 2026	Sans objets réels	Dans le délai
Ouvrages de protection contre les dangers naturels (ID 81.2)	Ø: 2.13 Σ: 23	9 39.13%	8 34.78%	2 8.7%	2 8.7%	2 8.7%	0 0%	91%
Situation et domaines attenants conformément à l'ordonnance sur la protection contre les accidents majeurs (relevés des cantons), partie Entreprises (ID 210.1)	Ø: 1.96 Σ: 23	12 52.17%	6 26.09%	1 4.35%	2 8.7%	2 8.7%	0 0%	91%
Situation et domaines attenants conformément à l'ordonnance sur les accidents majeurs (relevés des cantons), partie Routes (ID 210.2)	Ø: 2.36 Σ: 23	8 34.78%	7 30.43%	4 17.39%	1 4.35%	3 13.04%	0 0%	87%
Cadastre de bruit pour les routes principales et les autres routes (ID 144.1)	Ø: 2.57 Σ: 23	6 26.09%	8 34.78%	3 13.04%	2 8.7%	4 17.39%	0 0%	83%
Défrichements et compensation du défrichement (ID 185.1)	Ø: 2.78 Σ: 23	6 26.09%	2 8.7%	9 39.13%	3 13.04%	3 13.04%	0 0%	87%
Ouvrages d'accumulation sous surveillance cantonale (194.1)	Ø: 2.05 Σ: 23	11 47.83%	3 13.04%		3 13.04%	2 8.7%	4 17.39%	90%

*Cantons sans objets réels sur le territoire cantonal

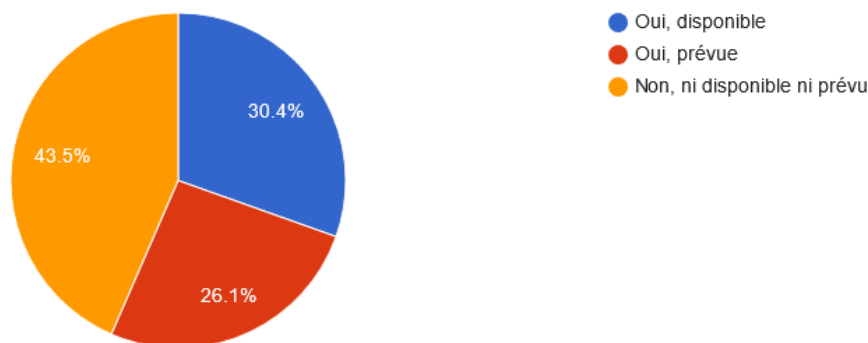
Votre canton serait-il disposé à endosser la responsabilité de canton pilote pour l'un des MGDM ou des paquets suivants ?



Questions sur la carte d'analyse climatique

Des cartes d'analyse climatique sont-elles disponibles ou prévues dans votre canton ?

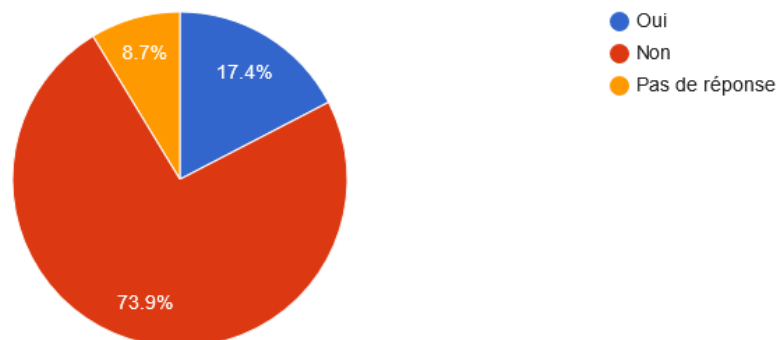
(ex. BL: [Cartes d'analyse climatique > température physiologique équivalente](#), ex. AG: [FITNAH > température physiologique équivalente](#), [Guide de lecture de la carte climatique](#))



Participant Remarque

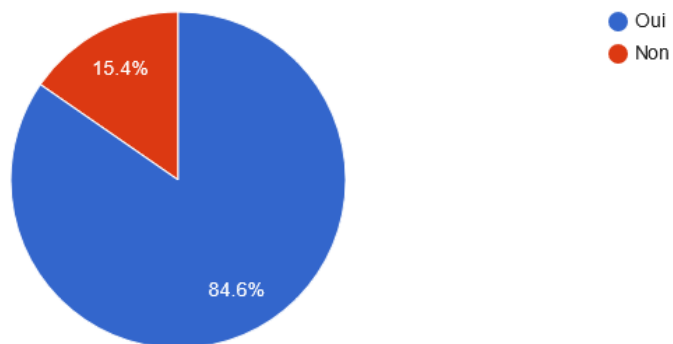
6902100	Klimaanalysekarte ist in Erarbeitung mit externem Büro (externe Bearbeitung durch Meteotest)
6911055	Antwort: unbekannt, muss im Amt für Umweltschutz (AfU) noch erfragt werden.
6967342	Die Daten der Klimaanalyse wurden modelliert, aufbereitet und werden am 20.12.2022 auf der Online-Kartenplattform des Kantons Zug (zugmap.ch) mit folgenden Layern publiziert: - Tagessituation Lufttemperatur - Tagessituation Wärmebelastung - Nachtsituation Windrichtung / -geschwindigkeit - Nachtsituation Lufttemperatur - Nachtsituation Wärmeinseleffekt - Nachtsituation Kaltluftvolumenstrom
6973295	Der Kanton Bern bearbeitet das Thema unter dem Oberbegriff "Klimakarten". Klimaanalysekarten und Planungshinweiskarten sind im Aufbau, die Publikation ist im ersten HJ 2023 geplant.
6993726	Nous estimons que ces cartes devraient être élaborées au niveau national
7097770	Sie sind gewünscht vom Amt. Die Erlaubnis, die Karten auch zu erstellen, hat das Amt aber noch nicht.

Votre ordonnance cantonale sur la géoinformation (OCGéo) mentionne-t-elle des données climatiques correspondant à une carte d'analyse climatique ?



Participant	Remarque
6902100	Eine nationale Koordination für Datenmodell zu diesem Thema fehlt. Falls Klimakarten ein überkantonales Bedürfnis darstellen, sollten diese in der Fachgesetzgebung des Bundes begründet, in der GeoIV des Bundes aufgenommen und mit einem regulären MGDM beschrieben werden. Wir schlagen vor, bei Harmonisierungsbedürfnissen dieses etablierte Vorgehen für Geobasisdaten nach Bundesrecht zu nutzen.
6939336	Klimaschutz und -adaption ist als Geobasisdatensatz aufgeführt.
6973295	Die Klimadaten werden mit der nächsten Gesetzesrevision (Zeitpunkt noch nicht bekannt) in den Anhang 2 oder 3 der Berner KGeoIV aufgenommen.
6993726	L'OCGéo vient d'être mise en consultation. Nous n'avons pas songé à y mentionner des données climatiques...
7018582	Pas ordonnance à GE pour l'instant

Votre canton est-il intéressé par la mise à disposition des cartes (d'analyse) climatiques sous forme de service de consultation (WMS) via geodienste.ch ?



Participant	Remarque
6902100	Interesse für eine Publikation über geodienste.ch besteht, wenn die Klimaanalysekarten als Geobasisdatensatz des Bundes deklariert werden.
6967342	Grundsätzlich besteht das Interesse für die Bereitstellung der Daten über geodienste.ch. Die Arbeiten müssten durch den Bund über alle Kantone zusammen mit GEONET koordiniert werden.
6990678	es handelt sich von Rasterdaten aus dem Jahr 2019

Partie de membres de la CGC et des membres de la commission d'accompagnement Géoinformation / Services spécialisés concernés de la Confédération

Y a-t-il d'autres thèmes qui devraient être pris en compte dans le prochain programme de mise en oeuvre (VIII) ?

<i>Option</i>	<i>Prozent</i>	<i>Anzahl</i>
Oui	15.38	4
Non	84.62	22

Quels seraient les thèmes à prendre en compte dans la prochaine proposition de programme ?

<i>Participant</i>	<i>ID</i>	<i>Désignation</i>	<i>Justification</i>
6903204	188	L'inventaire cantonal des biens culturels d'importance régionale et locale	Des statistiques de la Confédération OFS sont actuellement en cours et elles sont régulièrement faites pour comprendre et comparer les informations relatives à la protection et au recensement du patrimoine culturel immobilier. La possibilité d'ajouter des extensions cantonales (objets supplémentaires) serait un plus.
6922694	Nicht Bestandteil des Geobasisdatenkatalogs des Geoinformationsgesetzes	Landwirtschaftlichen Strukturverbesserungen (SV) der Suissemelio https://models.geo.admin.ch/BLW/Strukturverbesserungen_V2.ili	1) Interesse, die Daten über den Kanton hinaus zentral beziehen zu können 2) Abgabe im Interlis Format an den Bund via eine bestehenden Infrastruktur, statt eine neue Schnittstelle zu errichten
6939336	https://geobasisdaten.ch/detail/927877/ https://geobasisdaten.ch/detail/927879/ https://geobasisdaten.ch/detail/925581/ https://geobasisdaten.ch/detail/925579/ https://geobasisdaten.ch/detail/925580/	Baulinien kantonal Baulinien kommunal Archäologisches Fundstelleninventar Bauinventar Denkmalverzeichnis	wichtige kantonale bzw. kommunale ÖREB-Datensätze

	https://geobasisdaten.ch/detail/927518/ https://geobasisdaten.ch/detail/927060/	Schutzverordnungen Natur- und Landschaftsschutz Moorschutzverordnung	
6993726	ID 26 ID 27 ID 28 ID 29 ID 168 ID 172 ID 174 ID 188 ID 189	Inventaire cantonal des zones alluviales d'importance nationale, régionale et locale Inventaire cantonal des hauts-marais et des marais de transition d'importance nationale, régionale et locale Inventaire cantonal des bas-marais d'importance nationale, régionale et locale Inventaire cantonal des sites de reproduction de batraciens d'importance nationale, régionale et locale Districts francs cantonaux Réserves d'oiseaux cantonales Zones de protection pour la pêche Inventaire cantonal des biens culturels d'importance régionale et locale Inventaire cantonal des prairies et pâturages secs d'importance nationale, régionale et locale	De façon générale, il s'agit des géodonnées clairement identifiées et susceptibles d'être disponibles dans la majorité des cantons

Partie exclusivement des membres de la commission d'accompagnement Géoinformation / Services spécialisés concernés de la Confédération

Seriez-vous disposé(e) à cofinancer la mise en œuvre de votre thème (inclus dans la proposition de programme VII ou VIII) et la valeur ajoutée qui en résulte par la mise à disposition de services agrégés et de dérivés standardisés pour les utilisateurs ?

<i>Option</i>	<i>Pourcentage</i>	<i>Nombre</i>
Oui	0.00	0
Non	100.00	3

<i>Participant</i>	<i>Commentaire</i>
6919444	kein ARE-Thema im Programmvorschlag