



Konferenz der kantonalen Geoinformations- und Katasterstellen  
Conférence des services cantonaux de la Géoinformation et du Cadastre  
Conferenza dei servizi cantonali per la Geoinformazione e del Catasto  
Conferenza dals posts chantunals da Geoinfurmaziun e Cataster



## Gestaltungsgrundlagen „geodienste.ch“

Die folgenden Seiten enthalten die **Richtlinien für den Einsatz der Basiselemente** Logo/Visual, Typografie und Farbe. Wichtige Anwendungen werden abgebildet. Nicht explizit aufgeführte Anwendungen sind analog zu gestalten. Zum Manual gehört ein Kommunikationspackage, welches das Material zur Umsetzung des Corporate Design und Textbausteine zum Kopieren enthält.

Dieses Manual ist für die **Fachstellen** und **Geoinformationsstellen der Kantone** gedacht. Für Mitarbeiterinnen und Mitarbeiter der Geschäftsstelle KGK-CGC, den Vorstand und für beauftragte Gestalter und Gestalterinnen gibt es eine Version mit Anhang und zusätzlichen Anwendungen. Die Verantwortung für die Kommunikation des Produktes **geodienste.ch** liegt bei der Geschäftsstelle KGK-CGC, sie organisiert auch die Zusammenarbeit mit externen Gestaltern und Programmiererinnen. Für Fragen, die über die Ausführungen dieses Manuals hinausgehen, gibt die Geschäftsstelle KGK-CGC gerne Auskunft (Kontakt: Seite 7).

Die Kommunikation von **geodienste.ch** läuft hauptsächlich auf **online-Kanälen**, so sind die Nutzerinnen und Nutzer nur einen Klick vom Produkt entfernt. Die eigene **E-Mail-Signatur** mit dem Logo zu ergänzen und auf geodienste.ch zu verlinken, ist deshalb eine einfache und wirkungsvolle Kommunikationsmassnahme. Selbstverständlich ist es wertvoll und sehr erwünscht, das Produkt auch bei allen anderen Gelegenheiten zu erwähnen, zum Beispiel mit einem Kleber auf dem Laptop, der an Meetings oder im Zug gut gesehen wird (zu beziehen bei der Geschäftsstelle).

Mit einem klaren und **einheitlichen Auftritt** können wir gemeinsam sicherstellen, dass das Produkt **geodienste.ch** bei potentiellen Anwenderinnen und Anwendern wiedererkennt und bekannt wird und diese von den Dienstleistungen profitieren können. Herzlichen Dank für die Unterstützung bei der Kommunikation.

## Inhalte

	Seite
Logo/Visual (Wort-/Bildmarke) und Claim	3
Textbausteine	3
Farben	4
Gestaltungselemente Quadrat und Farbverlauf	4
Officeanwendungen (E-Mail-Signatur, Präsentationen etc.)	5
Spezialanwendungen	5
Website	6
Testimonials	6
Package Kommunikation/Corporate Design (je für intern/extern)	7
Kontakt Geschäftsstelle KGK-CGC	7
Kontakt Agentur Umsicht, Luzern	8

## Logo/Visual

Das Logo ist eine Wortbildmarke – welches den Produktnamen bzw. die URL der Website geodienste.ch enthält. Die Quadrate sind Elemente aus der Kartensprache und sind in der Form eines Schweizerkreuzes links vom Schriftzug platziert. Der Punkt vor der Domain-Endung wird auch durch ein solches Quadrat ersetzt. Die **Farbwelt** bewegt sich innerhalb der verschiedenen Blautöne, was Klarheit und Verlässlichkeit ausdrückt.

## Claim

„**Geodaten aktuell und zuverlässig aus einer Hand**“ (Kurzversion) oder  
„**Aktuelle und zuverlässige Geodaten – einfach und aus einer Hand**“ (Langversion)

Der Claim beschreibt das Produkt einfach und prägnant: Die Daten sind auf dem aktuellen Stand und stehen gesammelt an einem Ort zur Verfügung. Die Technik funktioniert verlässlich. Das Angebot **geodienste.ch** erleichtert so die Arbeit mit Geodaten beträchtlich.

Je nach Anwendung und nach Platzverhältnissen und Grösse des Logos kann zwischen den Varianten mit oder ohne Claim gewählt werden.

Logo farbig,  
mit und ohne Claim



Logo Graustufen  
mit und ohne Claim



Logo schwarz  
mit und ohne Claim



Logo negativ  
(siehe Anwendung Website Seite 6)



## Textbausteine

Weiter als der Claim gehen die Kurzbeschreibungen. Sie werden in Kommunikationsmitteln angewandt oder als Einstieg in eine Präsentation – mündlich oder schriftlich. Sie geben Antwort auf die Frage „**Was ist ,geodienste.ch’?**“. Die Textbausteine sind Teil des Kommunikationspackages und können in beliebige Kommunikationsmittel kopiert werden. Sie können für sich alleine stehen oder mit Zusatzinformationen erweitert werden. Die Vorlage besteht aus einer kurzen und einer langen Version:

Kurz:

**geodienste.ch** ist das Portal der Kantone für aktuelle und zuverlässige Geodaten und -dienste – einfach und aus einer Hand!

Lang:

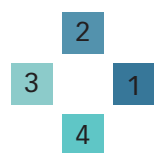
**geodienste.ch** ist das Portal der Kantone für aktuelle und zuverlässige Geodaten und -dienste – einfach und aus einer Hand!

Die Kantone erweitern das Angebot fortlaufend.

Der Grundbuchplan, die Zonenpläne oder Gefahrenkarten – um nur einige Beispiele zu nennen – stehen auf **geodienste.ch** über die ganze Schweiz zur Verfügung. Die Kantone erweitern das Angebot fortlaufend. Die Daten werden in gängigen und standardisierten Formaten bereitgestellt und basieren auf den schweizweit gültigen, minimalen Geodatenmodellen des Bundes. Das Angebot richtet sich primär an die Behörden, an Unternehmen mit vorwiegend überregionalem oder schweizweitem Fokus sowie an Bildungs- und Forschungsinstitutionen. Verantwortlich für den Betrieb von **geodienste.ch** ist die Konferenz der Kantonalen Geoinformationsstellen. Die Dienste und die Applikation sind hochverfügbar und werden kontinuierlich weiterentwickelt.

## Farben

Die Hauptfarbe des Visuals ist dunkelblau. Eines der Quadrate ist in der dunkelblauen Hauptfarbe gehalten, während die anderen Quadrate in Blau/Grünnuancen eingefärbt sind.



CMYK  
RGB

78 / 40 / 24 / 11  
55 / 119 / 153  
#377799

66 / 28 / 20 / 6  
90 / 148 / 177  
#5a94b1

44 / 04 / 22 / 0  
155 / 205 / 206  
#9bcdce

58 / 0 / 25 / 0  
108 / 196 / 200  
#6cc4c8

## Gestaltungselemente Quadrat und Farbverlauf

Die **Quadrate** des Visuals können bei Bedarf (dezent) als Gestaltungselemente verwendet werden, ein Beispiel dafür sind Header und Footer der Website (siehe Seite 6).

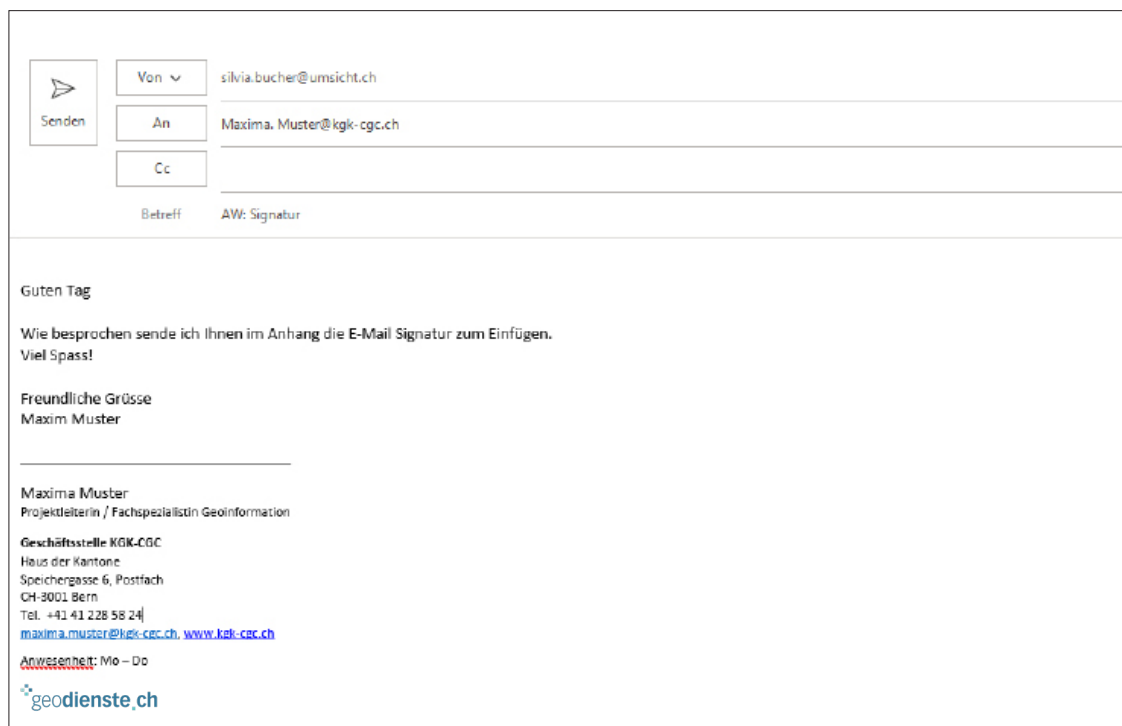
Auch ein **Farbverlauf** von blau zu weiss – gemäss Beispiel unten – kann als dezenter Hintergrund verwendet werden (siehe Cover dieses Manuals). Werden zusätzlich die Quadrate eingesetzt, beträgt deren Deckkraft nur 50 %.



## Officeanwendungen

### E-Mail-Signatur

Das Logo geodienste.ch wird anschliessend an die Standardsignatur eingefügt und verlinkt auf die Website <http://www.geodienste.ch>.



The screenshot shows an email signature template in a web interface. At the top, there is a 'Senden' button and a 'Von' dropdown menu showing 'silvia.bucher@umsicht.ch'. Below this are 'An' and 'Cc' fields, with 'An' containing 'Maxima.Muster@kgk-cgc.ch'. The 'Betreff' field shows 'AW: Signatur'. The main body of the email contains the following text:

Guten Tag

Wie besprochen sende ich Ihnen im Anhang die E-Mail Signatur zum Einfügen.  
Viel Spass!


Freundliche Grüsse  
Maxim Muster

---

Maxima Muster  
Projektleiterin / Fachspezialistin Geoinformation

**Geschäftsstelle KGK-CGC**  
Haus der Kantone  
Speichergasse 6, Postfach  
CH-3001 Bern  
Tel. +41 41 228 58 24  
[maxima.muster@kgk-cgc.ch](mailto:maxima.muster@kgk-cgc.ch), [www.kgk-cgc.ch](http://www.kgk-cgc.ch)

Anwesenheit: Mo – Do



→ Geschäftsstelle und Vorstand verwenden die Signatur gemäss Anhang dieses Manuals (beide Logos: geodienste.ch plus KGK-CGC).

## Spezialanwendungen

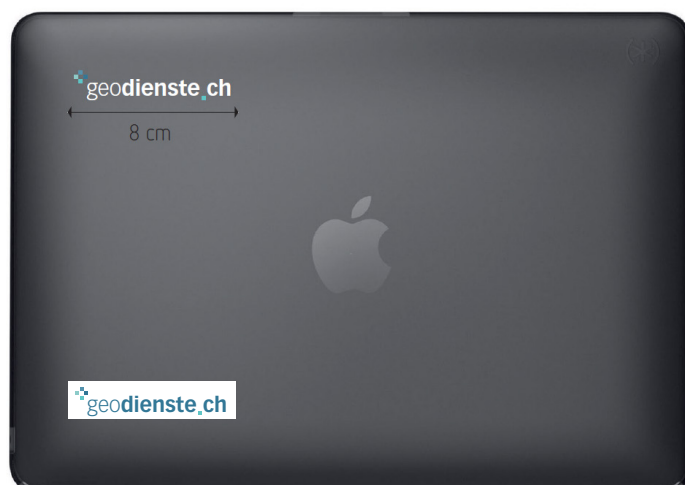
Für einzelne Massnahmen und Produkte sind Spezialanwendungen nötig. Diese Gestaltungsarbeiten sollten auch in Zukunft an professionelle Designer- und Designerinnen in Auftrag gegeben werden – zusammen mit dem vorliegenden Manual.

### Sticker

Der Sticker ist auf dem Laptopdeckel aufgeklebt für alle gut sichtbar und so ein gutes Verbreitungsmedium. Sticker auf transparenter und auf weisser Klebefolie:



Sticker Originalfarbe und Originalgrösse (Format: 8x1.8cm)



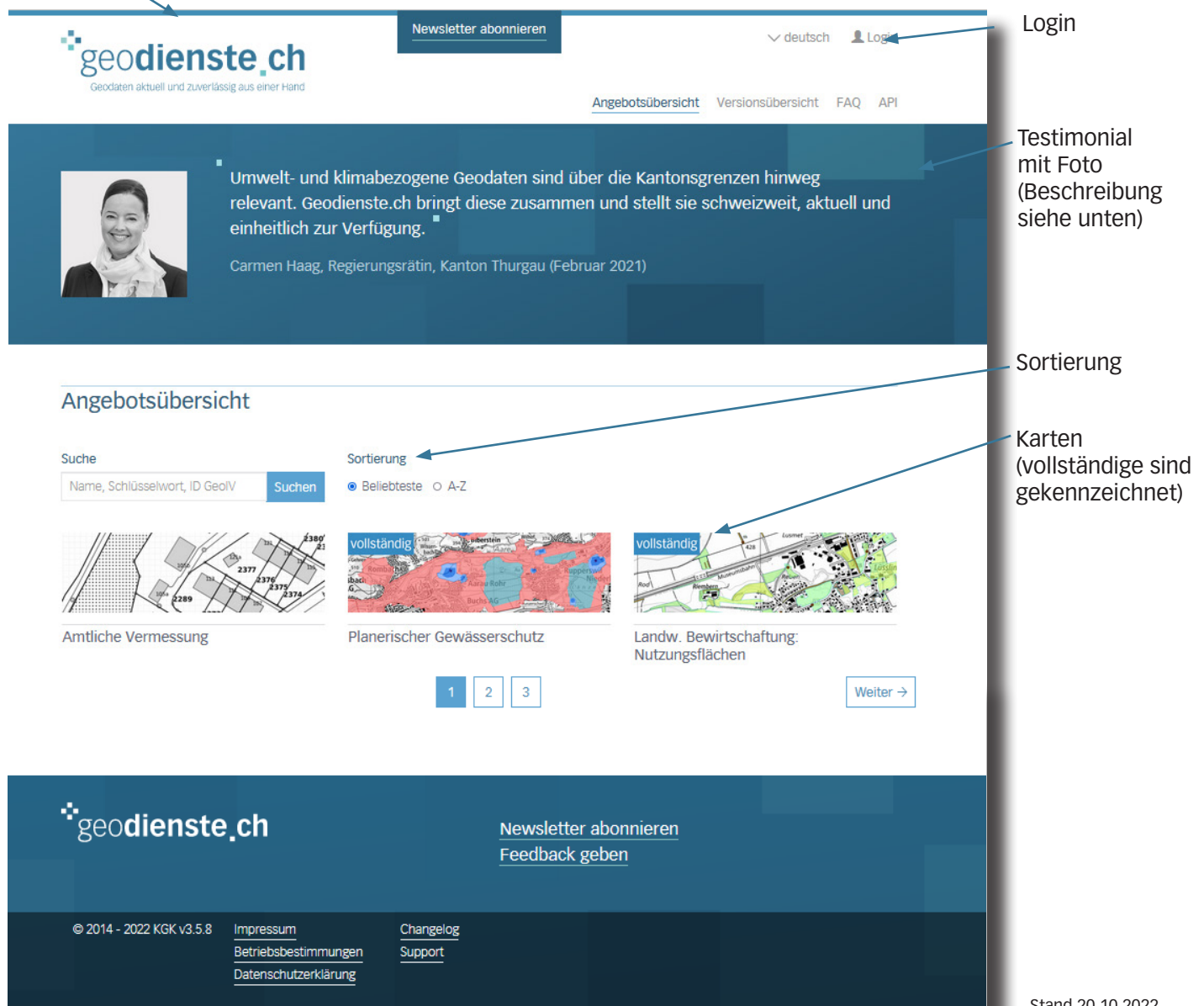
Zwei mögliche Anwendungen auf dem Laptop:  
transparenter, dezenter Kleber und robuster weisser Kleber, welcher sich auch für strapaziertere Oberflächen (z. B. Handy) eignen würde.

## Website

Die Website ist das Produkt selbst und auch das am häufigsten verwendete Kommunikationsmittel. Auf das Webdesign wird in diesem Manual nicht eingegangen. Hier die wichtigsten Komponenten des Portals:

Logo und Claim

Newsletter abonnieren



Stand 20.10.2022

## Testimonials

Verschiedene Nutzerinnen und Nutzer, Partnerorganisationen oder Mitglieder äussern sich persönlich zum Produkt: Sie erzählen, wie ihnen das Produkt die Arbeit erleichtert oder zeigen ein Feature von **geodienste.ch**, das ihnen besonders gefällt. Die Idee ist, andere Leute zu motivieren, die Plattform zu benutzen.

Die Testimonials, welche im Header der Website platziert sind, dürfen auch auf anderen Kanälen oder auf der eigenen Website platziert werden. Die Testimonials sollen jeweils aktuell, also aus dem laufenden Jahr stammen. Es werden jährlich ca. zwei neue Testimonials erstellt, die wiederum bei der Geschäftsstelle bezogen werden können (sie sind als Textdokumente Teil des Kommunikations-Package und werden von der Geschäftsstelle regelmässig aktualisiert und verschickt).

## Package Kommunikation / Corporate Design

Für die Kommunikationsarbeit intern und zur Weitergabe an Gestalter und Gestalterinnen oder Programmiererinnen sowie für die KGK-CGC-Mitglieder und weitere externe Stellen hat die Agentur Umsicht ein Package mit folgenden Inhalten aufbereitet:

### **Intern** (Geschäftsstelle, Vorstand etc.)

- Logos (oder Link zur Ablage)
- Signaturvorlagen inkl. aufbereiteten Logos zum Einfügen im Mailprogramm
- Hintergrundbild für Online-Meetings (z. B. Zoom), als .png
- Präsentationsvorlagen (für ppt-Slides)
- 'geodienste.ch – das Wichtigste in Kürze': ppt-Slides für die Vorstellung von geodienste.ch
- Testimonials von verschiedenen Stakeholdern und Partnerinnen

### **KGK-CGC-Mitglieder** (Geoinformationsstellen)

- Visual/Logo in allen Farben mit und ohne Claim in den Formaten .eps, .jpg, .png und .svg
- Logo geodienste.ch zum Anfügen an die Standard E-Mail-Signatur
- Textbausteine (auf Seite 3 dieses Manuals)
- 'geodienste.ch – das Wichtigste in Kürze': ppt-Slides für die Vorstellung von geodienste.ch
- Textdokument mit Testimonials (wird zugeschickt und jährlich erneuert)

### **Kantonale Fachstellen/Externe**

- das Visual/Logo in allen Farben mit und ohne Claim in den Formaten .eps, .jpg, .png und .svg.
- Logo geodienste.ch zum Anfügen an die Standard E-Mail-Signatur
- 'geodienste.ch – das Wichtigste in Kürze': ppt-Slides für die Vorstellung von geodienste.ch

## Kontakte

Für Fragen zu diesem Manual, zur Benutzung der Vorlagen oder für Spezialanwendungen kontaktieren Sie bitte die Geschäftsstelle KGK-CGC:

Geschäftsstelle KGK-CGC  
Haus der Kantone  
Speichergasse 6, Postfach  
CH-3001 Bern  
[geodienste@kgk-cgc.ch](mailto:geodienste@kgk-cgc.ch)

**Logos, CD Manual und Claim:**

Umsicht, Agentur für Umwelt und Kommunikation  
Klosterstrasse 21a  
6003 Luzern  
041 410 51 52  
info@umsicht.ch

**umsicht.ch**

17. April 2023