



Konferenz der kantonalen Geoinformations- und Katasterstellen
Conférence des services cantonaux de la Géoinformation et du Cadastre
Conferenza dei servizi cantonali per la Geoinformazione e del Catasto
Conferenza dals posts chantunals da Geoinformaziun e Cataster



Konferenz der kantonalen Geoinformations- und Katasterstellen
Conférence des services cantonaux de la Géoinformation et du Cadastre
Conferenza dei servizi cantonali per la Geoinformazione e del Catasto
Conferenza dals posts chantunals da Geoinformaziun e Cataster

Informationen aus der Geschäftsstelle

Informations du centre opérationel

Mathias Ritter et al.

28. November 2024

Welcome Filipa Machado!



Massnahmen zur Umfrage Workshops vom Juni

Mesures relatives à l'enquête ateliers de juin

Generalversammlung (Februar)

- In Bern 09:30-16:30 (Fachprogramm am Nachmittag) mit anschliessendem Apéro
- Kostenlos

Eintägiger Workshop (Juni)

- In Olten 09:30-16:30
- CHF 120.- pro Person

Zweitägiger Workshop (September)

- Tour de Suisse
- Max. CHF 250.- pro Person (exkl. Hotel)

Eintägiger Workshop (November)

- Online 09:30-16:30 (kann abweichen)
- Kostenlos

Assemblée générale (février)

- À Berne 09:30-16:30 (programme spécialisé l'après-midi) suivi d'un apéro
- Sans frais

Atelier d'une journée (juin)

- À Olten 09:30-16:30
- CHF 120.- par personne

Atelier de deux jours (septembre)

- Tour de Suisse
- Max. CHF 250.- par personne (hôtel non compris)

Atelier d'une journée (novembre)

- En ligne 09:30-16:30 (peux varier)
- Sans frais

Massnahmen zur Umfrage Workshops vom Juni

Mesures relatives à l'enquête ateliers de juin

- Workshops vor Ort werden hybrid durchgeführt
- Gruppenarbeiten – wenn technisch möglich – auch online durchführbar
- Vortragstitel in DE/FR auf dem Programm und Abstract (nur 1 Sprache)
- Präsentationen werden wenn immer möglich den Teilnehmenden im Voraus zugestellt
- *Les ateliers sur place sont réalisés de manière hybride*
- *Travaux de groupe - si techniquement possible - également réalisables en ligne*
- *Titre de la présentation en DE/FR sur le programme et résumé (1 seule langue)*
- *Dans la mesure du possible, les présentations sont envoyées aux participants à l'avance.*

Massnahmen zur Umfrage Workshops vom Juni

Mesures relatives à l'enquête ateliers de juin

Technischer Austausch

- Fixer Tag im September vor Ort (Olten)
- Themenbereich Geoinfrastruktur zuständig

Échange technique

- *Journée fixe en septembre sur place (Olten)*
- *Domaine thématique de la Géoinfrastructure responsable*

Fachspezifische Veranstaltungen

- Fixer Tag in etwa April/Mai
- i.d.R. online
- 2-3 serielle fachspezifische Workshops
- Jeweiliger Themenbereich zuständig

Manifestations spécifiques

- *Journée fixe vers avril/mai*
- *En général en ligne*
- *2-3 ateliers spécialisés en série*
- *Domaine thématique respectif responsable*



Aktualisierung Leitbild/Strategie KGK (2026-2029)

Mise à jour des lignes directrices/stratégie de la CGC (2026-2029)

Inhalte

- Wechsel auf Strategie (nicht nur Leitbild)
- Mission / Wirkungsziele > Aufgabe => Aktualisieren
- Leitbild, Leitsätze / (Vision) > Wohin wir wollen => Aktualisieren
- Werte, Grundsätze > Wie wir es machen => Aktualisieren

Contenu

- Changement vers la stratégie (pas seulement des lignes directrices)
- Mission / Objectifs de résultat > Tâche => Actualiser
- Modèle, principes directeurs / (vision) > Où nous voulons aller => Actualiser
- Valeurs, principes > Comment nous faisons les choses => Actualiser

Aktualisierung Leitbild/Strategie KGK (2026-2029)

Mise à jour des lignes directrices/stratégie de la CGC (2026-2029)

pro Themenfeld (für die nächsten 4 Jahre)

- Konkretisierende strategische Ziele mit Massnahmen, als Basis für Aktionsplan
- Wohin wir wollen (Ziele) + wie wir es erreichen wollen (Massnahmen)
- Bei Vorhaben wo wir nur mitwirken = was wir wollen + wie wir dazu beitragen können
- Themenfelder = Organisation inkl. SGS, Geokoordination, Georeferenzdaten, Geoinfrastrukturen, Géofutur

par domaines thématiques (pour les prochaines 4 années)

- Objectifs stratégiques concrétisés avec mesures, comme base pour le plan d'action
- Ou nous voulons aller (objectifs) + comment nous voulons l'atteindre (mesures)
- Pour les projets où nous ne faisons que participer = ce que nous voulons + comment nous pouvons y contribuer
- domaines thématiques = Organisation (y compris SGS), Géocoordination, Géodonnées de référence, Geoinfrastructures, Géofutur

Aktualisierung Leitbild/Strategie KGK (2026-2029)

Mise à jour des lignes directrices/stratégie de la CGC (2026-2029)

Arbeitsgruppe

- Kernteam (Delegation Vorstand + Geschäftsstelle)
 - > 4-5 Personen
 - > inkl. Simon Rolli, Miljana Stevanovic (wie im 2021)
- Arbeitsgruppe (Kernteam + **interessierte KGK-Mitglieder**)
 - > Kernteam + 4-6 Personen

Email an
simon.rolli@bs.ch

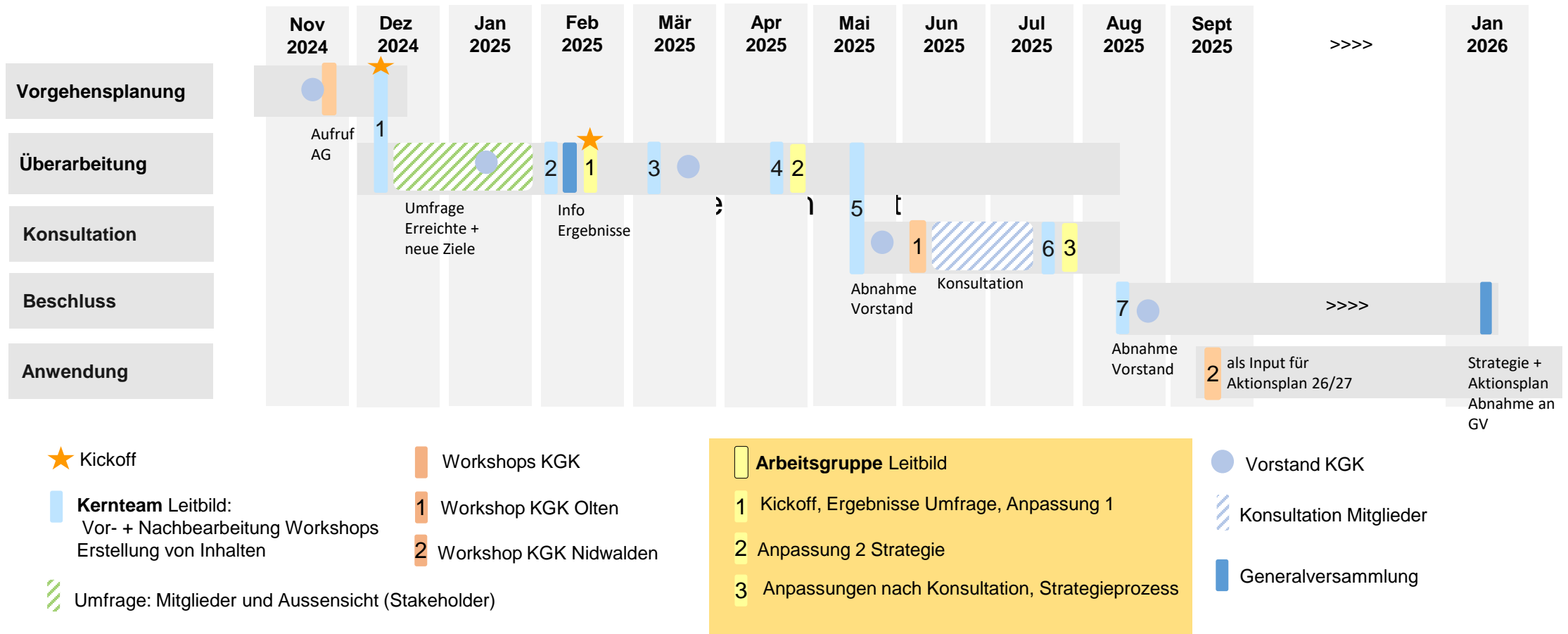
Groupe de travail

- Équipe centrale (délégation du comité directeur et du centre opérationnel)
 - > 4-5 personnes
 - > incl. Simon Rolli, Miljana Stevanovic (wie im 2021)
- Groupe de travail (équipe centrale + **membres intéressés de la CGC**)
 - > équipe centrale + 4-6 personnes

Email an
simon.rolli@bs.ch

Aktualisierung Leitbild/Strategie KGK (2026-2029)

Mise à jour des lignes directrices/stratégie de la CGC (2026-2029)



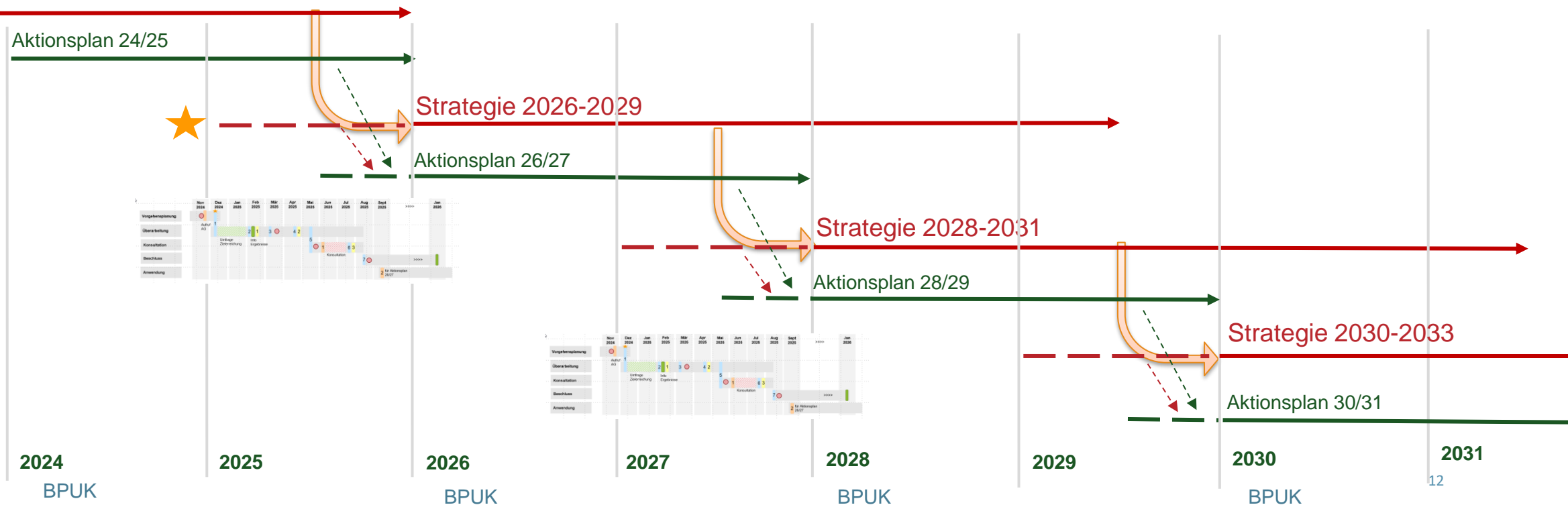
Aktualisierung Leitbild/Strategie KGK (2026-2029)

Mise à jour des lignes directrices/stratégie de la CGC (2026-2029)

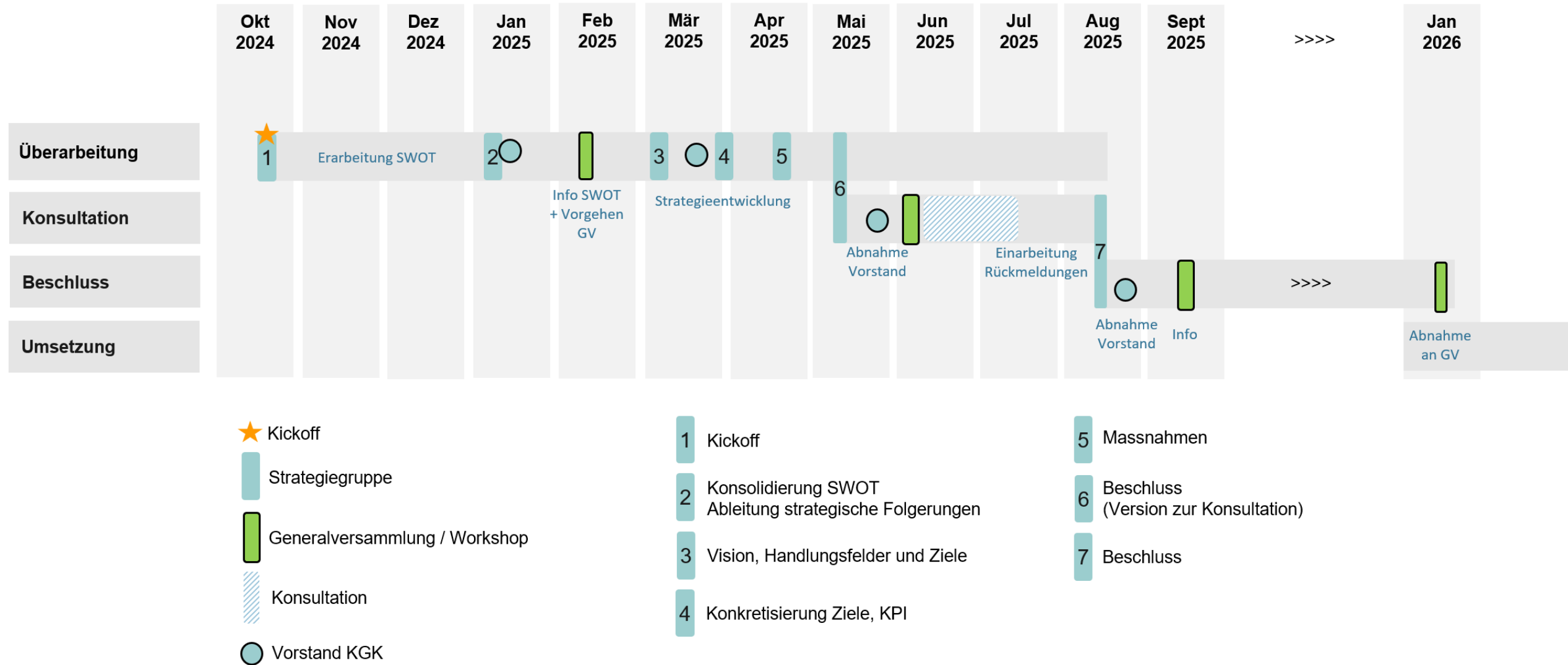
Erneuerung 2025 und dann alle 2 Jahre eine Aktualisierung, nach 6 Jahren wieder Erneuerung...

Renouvellement en 2025, puis une mise à jour tous les 2 ans, puis un nouveau renouvellement au bout de 6 ans...

Strategie
2022-2025



Strategie geodienste.ch



Strategie geodienste.ch

Strategiegruppe:

- Vertretende des Betriebsausschusses geodienste.ch
- Swisstopo/KOGIS: Beat Tschanz, Stefan Biegger, Raphaelle Arnaud

Groupe stratégique :

- *Représentants du comité d'exploitation geodienste.ch*
- *Swisstopo/KOGIS : Beat Tschanz, Stefan Biegger, Raphaelle Arnaud*

Strategie geodienste.ch

Keypoints aus Kickoff

- geodienste.ch ist gut aufgestellt, erfolgreich, ein wichtiger Teil der KGDI und in der NGDI gut positioniert
- Zusammenführung mit der Geoplattform Schweiz gewährleisten

Points clés de Kickoff

- *geodienste.ch est bien établi, a du succès, est une partie importante de l'ICDG et est bien positionné dans l'INDG*
- *Assurer le regroupement avec la géoplateforme suisse*

Umfrage / Enquête geodienste.ch



- Resultate siehe InfoMail 37/2024 ([Präsentationen](#) / [Ergebnisse](#))
- Der Betriebsausschuss hat auf der Grundlage der Ergebnisse einen Massnahmenkatalog definiert.
- Wichtige Optimierungen (nicht abschliessend): Dashboard Stand/Planung, Notification, Auffindbarkeit (UI/UX), STAC inkl. Exportformate
- *Résultats voir InfoMail 37/2024 ([présentations](#) / [résultats](#))*
- *Le comité d'entreprise a défini un catalogue de mesures sur la base des résultats.*
- *Optimisations importantes (liste non exhaustive) : Dashboard état/planification, notification, trouvabilité (UI/UX), STAC y compris les formats d'exportation*

Amt für Geoinformation

Home > Geodatenbezug > ThurGIS Geodienste

Geodatenbezug

Geoportale

ThurGIS Shop

> **ThurGIS Geodienste**

ThurGIS Metadaten

ThurGIS Daten-Check

ÖREB-Webservice



Konferenz der kantonalen Geoinformations- und Katasterstellen
Conférence des services cantonaux de la Géoinformation et du Cadastre
Conferenza dei servizi cantonali per la Geoinformazione e del Catasto
Conferenza dals posts chantunals da Geoinformaziun e Cataster

Geodaten | Geobasisdaten.ch | **geodienste.ch**

Geodienste.ch

Geodaten aktuell und zuverlässig aus einer Hand

geodienste.ch ist das interkantonale Portal für den Bezug von Geodaten und –diensten.
Unter geodienste.ch werden Geobasisdaten in Zuständigkeit der Kantone und Gemeinden aggregiert und bereitgestellt.

Betriebsausschuss

Romedi Filli

romedi.filli@sh.ch

Schaffhausen | [Zur Website](#)

Mario Schaffhauser

mario.schaffhauser@lu.ch

Luzern | [Zur Website](#)

Priska Haller

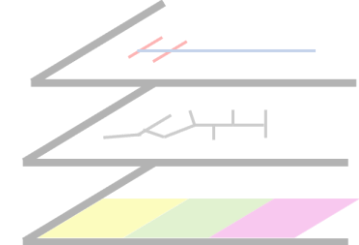
priska.haller@bd.zh.ch

Zürich | [Zur Website](#)

Francesco Siragusa

francesco.siragusa@be.ch

Bern | [Zur Website](#)[LINK](#) Status Page geodienste.ch[LINK](#) Informationen zum Aufbau der Angebote[LINK](#) Aktuelle Angebotsübersicht auf geodienste.ch[PDF](#) Strategie geodienste.ch 2025[ZIP](#) Kommunikationspackage[LINK](#) Metadaten[PDF](#) Metadatenmanagement[PDF](#) geodienste.ch REST-API v3.3[ZIP](#) Raster data import script

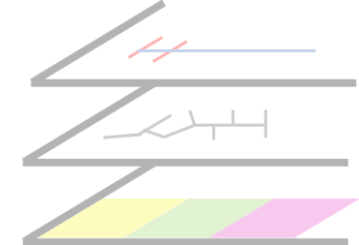


Stand Umsetzungsprogramme

Etat des programmes de mise en œuvre

- Vier parallel laufende Programme
Quatre programmes en parallèle

Programm	Thema (Geobasisdatensatz)	Federführender Kanton	Stand Federführung	Stand Umsetzungsprogramm
IV 2019 – 24	Fruchtfolgeflächen (ID 68.1)	TG	Abgeschlossen	Verlängert
IV 2019 – 24	Planungszonen (ID 76.1)	TG	Abgeschlossen	Verlängert
IV 2019 – 24	Grundwasservorkommen (ID 139.1)	GE	In Arbeit	Verlängert
IV 2019 – 24	Inventar der bestehenden Wasserentnahmen (ID 140.1, 140.2)	GE	In Arbeit	Verlängert
IV 2019 – 24	Planung und Berichterstattung der Sanierung Wasserkraft (ID 192.1)	GE	Abgeschlossen	Verlängert
V 2020 – 24	Gewässerraum (ID 190.1)	SH	Abgeschlossen	Verlängert
V 2020 – 24	Planung der Revitalisierung von Fliessgewässern (ID 191.1)	VS	In Arbeit	Verlängert
V 2020 – 24	Planung der Revitalisierungen von Seeufern (ID 191.2)	SZ	Abgeschlossen	Verlängert
V 2020 – 24	Stromversorgungssicherheit: Netzgebiete (ID 183.1)	GL	Abgeschlossen	Verlängert
V 2020 – 24	Kommunale Entwässerungsplanung (GEP) (ID 129.1)		In Arbeit	Verlängert
V 2020 – 24	Kläranlagendatenbank (ARA-DB) (ID 134.5)		In Arbeit	Verlängert
VI 2022 – 25	Richtpläne der Kantone (ID 69.1)	BL	In Planung	In Umsetzung
VI 2022 – 25	Stand der Erschliessung (ID 74.1)	BL	In Planung	In Umsetzung
VI 2022 – 25	Datenbank Gewässerzustand (DBGZ) - Standorte der Messstationen (ID 134.1)		In Planung	In Umsetzung
VI 2022 – 25	Waldfunktion - Schutzwald (ID 161.2)	TG	In Planung	In Umsetzung
VI 2022 – 25	Naturereigniskataster (ID 167.1)	LI	Abgeschlossen	In Umsetzung
VI 2022 – 25	Naturereigniskataster (umfassend) (ID 167.1)		Abgeschlossen	In Umsetzung
VI 2022 – 25	Pärke von nationaler Bedeutung (ID 187.1)		In Planung	In Umsetzung
VI 2022 – 25	Luftbild (Kein Geobasisdatensatz nach Bundesrecht)	LU	Abgeschlossen	In Umsetzung
VII 2023 – 26	Schutzbauten Naturgefahren (ID 81.2)		In Planung	In Umsetzung
VII 2023 – 26	Lärmbelastungskataster für Haupt- und übrige Strassen (ID 144.1)		In Planung	In Umsetzung
VII 2023 – 26	Rodungen und Rodungersatz (ID 185.1)	AG	Abgeschlossen	In Umsetzung
VII 2023 – 26	Stauanlagen unter kantonaler Aufsicht (ID 194.1)		In Planung	In Umsetzung
VII 2023 – 26	Klimaanalysekarten (Physiologisch Äquivalenten Temperatur) (Geobasisdaten der Klassen IV und V)	LU	In Arbeit	In Umsetzung

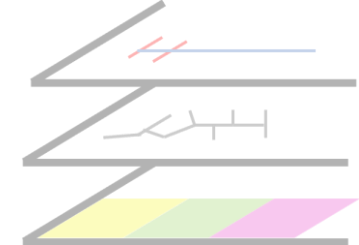


Stand Umsetzungsprogramme

Etat des programmes de mise en œuvre

Programm	Thema (Geobasisdatensatz)	Federführender Kanton	Stand Federführung	Stand Umsetzungsprogramm
IV 2019 – 24	Fruchtfolgefleichen (ID 68.1)			TG
IV 2019 – 24	Planungszonen (ID 76.1)			TG
IV 2019 – 24	Grundwasservorkommen (ID 139.1)			GE
IV 2019 – 24	Inventar der bestehenden Wasserentnahmen (ID 140.1, 140.2)			GE
IV 2019 – 24	Planung und Berichterstattung der Sanierung Wasserkraft (ID 192.1)			GE
V 2020 – 24	Stromversorgungssicherheit: Netzgebiete (ID 183.1)	GL	Abgeschlossen	Verlängert
V 2020 – 24	Kommunale Entwässerungsplanung (GEP) (ID 129.1)		In Arbeit	Verlängert
V 2020 – 24	Kläranlagendatenbank (ARA-DB) (ID 134.5)		In Arbeit	Verlängert
VI 2022 – 25	Richtpläne der Kantone (ID 69.1)	BL	In Planung	In Umsetzung
VI 2022 – 25	Stand der Erschliessung (ID 74.1)	BL	In Planung	In Umsetzung
VI 2022 – 25	Datenbank Gewässerzustand (DBGZ) - Standorte der Messstationen (ID 134.1)		In Planung	In Umsetzung
VI 2022 – 25	Waldfunktion - Schutzwald (ID 161.2)	TG	In Planung	In Umsetzung
VI 2022 – 25	Naturereigniskataster (ID 167.1)	LI	Abgeschlossen	In Umsetzung
VI 2022 – 25	Naturereigniskataster (umfassend) (ID 167.1)		Abgeschlossen	In Umsetzung
VI 2022 – 25	Pärke von nationaler Bedeutung (ID 187.1)		In Planung	In Umsetzung
VI 2022 – 25	Luftbild (Kein Geobasisdatensatz nach Bundesrecht)	LU	Abgeschlossen	In Umsetzung
VII 2023 – 26	Schutzbauten Naturgefahren (ID 81.2)		In Planung	In Umsetzung
VII 2023 – 26	Lärmbelastungskataster für Haupt- und übrige Strassen (ID 144.1)		In Planung	In Umsetzung
VII 2023 – 26	Rodungen und Rodungersatz (ID 185.1)	AG	Abgeschlossen	In Umsetzung
VII 2023 – 26	Stauanlagen unter kantonaler Aufsicht (ID 194.1)		In Planung	In Umsetzung
VII 2023 – 26	Klimaanalysekarten (Physiologisch Äquivalenten Temperatur) (Geobasisdaten der Klassen IV und V)	LU	In Arbeit	In Umsetzung

➤ Rollout am 11.12.2024 geplant
Rollout prévu le 11.12.2024



Stand Umsetzungsprogramme

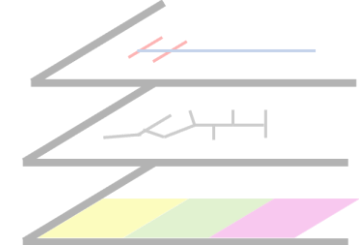
Etat des programmes de mise en œuvre

Programm	Thema (Geobasisdatensatz)	Federführender Kanton	Stand Federführung	Stand Umsetzungsprogramm
IV 2019 – 24	Fruchtfolgeflächen (ID 68.1)	TG	Abgeschlossen	Verlängert
IV 2019 – 24	Planungszonen (ID 76.1)	TG	Abgeschlossen	Verlängert
IV 2019 – 24	Grundwasservorkommen (ID 139.1)	GE	In Arbeit	Verlängert
IV 2019 – 24	Inventar der bestehenden Wasserentnahmen (ID 140.1, 140.2)	GE	In Arbeit	Verlängert
IV 2019 – 24	Planung und Berichterstattung der Sanierung Wasserkraft (ID 192.1)	GE	Abgeschlossen	Verlängert

V 2020 – 24	Gewässerraum (ID 190.1)	SH	Abgeschlossen	Verlängert
V 2020 – 24	Planung der Revitalisierung von Fliessgewässern (ID 191.1)	VS	In Arbeit	Verlängert
V 2020 – 24	Planung der Revitalisierungen von Seeufern (ID 191.2)	SZ	Abgeschlossen	Verlängert
V 2020 – 24	Stromversorgungssicherheit: Netzgebiete (ID 183.1)	GL	Abgeschlossen	Verlängert
V 2020 – 24	Kommunale Entwässerungsplanung (GEP) (ID 129.1)		In Arbeit	Verlängert
V 2020 – 24	Kläranlagenatenbank (ARA-DB) (ID 134.5)		In Arbeit	Verlängert

	Messstationen (ID 134.1)			
VI 2022 – 25	Waldfunktion - Schutzwald (ID 161.2)	TG	In Planung	In Umsetzung
VI 2022 – 25	Naturereigniskataster (ID 167.1)	LI	Abgeschlossen	In Umsetzung
VI 2022 – 25	Naturereigniskataster (umfassend) (ID 167.1)		Abgeschlossen	In Umsetzung
VI 2022 – 25	Pärke von nationaler Bedeutung (ID 187.1)		In Planung	In Umsetzung
VI 2022 – 25	Luftbild (Kein Geobasisdatensatz nach Bundesrecht)	LU	Abgeschlossen	In Umsetzung
VII 2023 – 26	Schutzbauten Naturgefahren (ID 81.2)		In Planung	In Umsetzung
VII 2023 – 26	Lärmbelastungskataster für Haupt- und übrige Strassen (ID 144.1)		In Planung	In Umsetzung
VII 2023 – 26	Rodungen und Rodungersatz (ID 185.1)	AG	Abgeschlossen	In Umsetzung
VII 2023 – 26	Stauanlagen unter kantonaler Aufsicht (ID 194.1)		In Planung	In Umsetzung
VII 2023 – 26	Klimaanalysekarten (Physiologisch Äquivalenten Temperatur) (Geobasisdaten der Klassen IV und V)	LU	In Arbeit	In Umsetzung

- Rollout: 10.07.2024
- Rollout am 11.12.2024 geplant
Rollout prévu le 11.12.2024
- Abschluss Umsetzung abhängig von in Q1/Q2 2025 vorgesehenem RfC «Vererbung»
La finalisation de la mise en œuvre dépend du RfC «Vererbung» prévu pour le premier / deuxième trimestre 2025.



Stand Umsetzungsprogramme

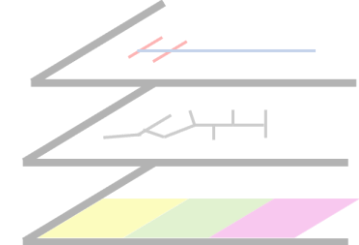
Etat des programmes de mise en œuvre

Programm	Thema (Geobasisdatensatz)	Federführender Kanton	Stand Federführung	Stand Umsetzungsprogramm
IV 2019 – 24	Fruchtfolgeflächen (ID 68.1)	TG	Abgeschlossen	Verlängert
IV 2019 – 24	Planungszonen (ID 76.1)	TG	Abgeschlossen	Verlängert
IV 2019 – 24	Grundwasservorkommen (ID 139.1)	GE	In Arbeit	Verlängert
IV 2019 – 24	Inventar der bestehenden Wasserentnahmen (ID 140.1, 140.2)	GE	In Arbeit	Verlängert
IV 2019 – 24	Planung und Berichterstattung der Sanierung Wasserkraft (ID 192.1)	GE	Abgeschlossen	Verlängert
V 2020 – 24	Gewässerraum (ID 190.1)	SH	Abgeschlossen	Verlängert
V 2020 – 24	Planung der Revitalisierung von Fliessgewässern (ID 191.1)	VS	In Arbeit	Verlängert
V 2020 – 24	Planung der Revitalisierungen von Seeufern (ID 191.2)	SZ	Abgeschlossen	Verlängert
V 2020 – 24	Stromversorgungssicherheit: Netzgebiete (ID 183.1)	GL	Abgeschlossen	Verlängert
V 2020 – 24	Kommunale Entwässerungsplanung (GEP) (ID 129.1)		In Arbeit	Verlängert
V 2020 – 24	Kläranlagendatenbank (ARA-DB) (ID 134.5)		In Arbeit	Verlängert

VI 2022 – 25	Richtpläne der Kantone (ID 69.1)	BL	In Planung	In Umsetzung
VI 2022 – 25	Stand der Erschliessung (ID 74.1)	BL	In Planung	In Umsetzung
VI 2022 – 25	Datenbank Gewässerzustand (DBGZ) - Standorte der Messstationen (ID 134.1)		In Planung	In Umsetzung
VI 2022 – 25	Waldfunktion - Schutzwald (ID 161.2)	TG	In Planung	In Umsetzung
VI 2022 – 25	Naturereigniskataster (ID 167.1)	LI	Abgeschlossen	In Umsetzung
VI 2022 – 25	Naturereigniskataster (umfassend) (ID 167.1)		Abgeschlossen	In Umsetzung
VI 2022 – 25	Pärke von nationaler Bedeutung (ID 187.1)		In Planung	In Umsetzung
VI 2022 – 25	Luftbild (Kein Geobasisdatensatz nach Bundesrecht)	LU	Abgeschlossen	In Umsetzung

➤ Implementation auf geodienste.ch
Q1 2025 geplant
*L'implémentation sur geodienste.ch
est prévue pour le 1er trimestre
2025*

VII 2023 – 26	Stauanlagen unter kantonomer Aufsicht (ID 194.1)		In Planung	In Umsetzung
VII 2023 – 26	Klimaanalysekarten (Physiologisch Äquivalente Temperatur) (Geobasisdaten der Klassen IV und V)	LU	In Arbeit	In Umsetzung

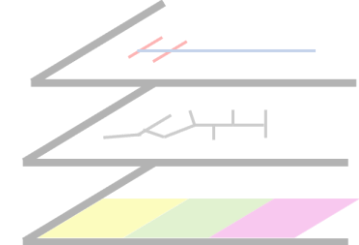


Stand Umsetzungsprogramme

Etat des programmes de mise en œuvre

Programm	Thema (Geobasisdatensatz)	Federführender Kanton	Stand Federführung	Stand Umsetzungsprogramm
IV 2019 – 24	Fruchtfolgeflächen (ID 68.1)	TG	Abgeschlossen	Verlängert
IV 2019 – 24	Planungszonen (ID 76.1)	TG	Abgeschlossen	Verlängert
IV 2019 – 24	Grundwasservorkommen (ID 139.1)	GE	In Arbeit	Verlängert
IV 2019 – 24	Inventar der bestehenden Wasserentnahmen (ID 140.1, 140.2)	GE	In Arbeit	Verlängert
IV 2019 – 24	Planung und Berichterstattung der Sanierung Wasserkraft (ID 192.1)	GE	Abgeschlossen	Verlängert
V 2020 – 24	Gewässerraum (ID 190.1)	SH	Abgeschlossen	Verlängert
V 2020 – 24	Planung der Revitalisierung von Fliessgewässern (ID 191.1)	VS	In Arbeit	Verlängert
V 2020 – 24	Planung der Revitalisierungen von Seeufern (ID 191.2)	SZ	Abgeschlossen	Verlängert
V 2020 – 24	Stromversorgungssicherheit: Netzgebiete (ID 183.1)	GL	Abgeschlossen	Verlängert
V 2020 – 24	Kommunale Entwässerungsplanung (GEP) (ID 129.1)		In Arbeit	Verlängert
V 2020 – 24	Kläranlagendatenbank (ARA-DB) (ID 134.5)		In Arbeit	Verlängert
VI 2022 – 25	Richtpläne der Kantone (ID 69.1)	BL	In Planung	In Umsetzung
VI 2022 – 25	Stand der Erschliessung (ID 74.1)	BL	In Planung	In Umsetzung
VI 2022 – 25	Datenbank Gewässerzustand (DBGZ) - Standorte der Messstationen (ID 134.1)		In Planung	In Umsetzung
VI 2022 – 25	Waldfunktion - Schutzwald (ID 161.2)	TG	In Planung	In Umsetzung
VI 2022 – 25	Naturereigniskataster (ID 167.1)	LI	Abgeschlossen	In Umsetzung
VII 2023 – 26	Schutzbauten Naturgefahren (ID 81.2)		In Planung	In Umsetzung
VII 2023 – 26	Lärmbelastungskataster für Haupt- und übrige Strassen (ID 144.1)		In Planung	In Umsetzung
VII 2023 – 26	Rodungen und Rodungsersatz (ID 185.1)	AG	Abgeschlossen	In Umsetzung
VII 2023 – 26	Stauanlagen unter kantonaler Aufsicht (ID 194.1)		In Planung	In Umsetzung
VII 2023 – 26	Klimaanalysekarten (Physiologisch Äquivalenten Temperatur) (Geobasisdaten der Klassen IV und V)	LU	In Arbeit	In Umsetzung

➤ Rollout: 16.05.2024



Stand Umsetzungsprogramme

Etat des programmes de mise en œuvre

Programm	Thema (Geobasisdatensatz)	Federführender Kanton	Stand Federführung	Stand Umsetzungsprogramm
IV 2019 – 24	Fruchtfolgeflächen (ID 68.1)	TG	Abgeschlossen	Verlängert
IV 2019 – 24	Planungszonen (ID 76.1)	TG	Abgeschlossen	Verlängert
IV 2019 – 24	Grundwasservorkommen (ID 139.1)	GE	In Arbeit	Verlängert

neu

nouveau



Holznutzungsbewilligung

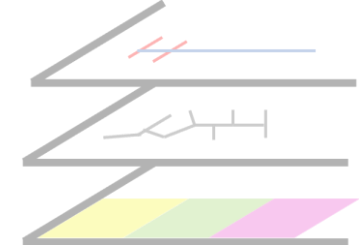
Autorisation d'exploitation du bois

VII 2023 – 26	Lärmbelastungskataster für Haupt- und übrige Strassen (ID 144.1)		In Planung	In Umsetzung
VII 2023 – 26	Rodungen und Rodungersatz (ID 185.1)	AG	Abgeschlossen	In Umsetzung
VII 2023 – 26	Stauanlagen unter kantonomer Aufsicht (ID 194.1)		In Planung	In Umsetzung
VII 2023 – 26	Klimaanalysekarten (Physiologisch Äquivalente Temperatur) (Geobasisdaten der Klassen IV und V)	LU	In Arbeit	In Umsetzung

➤ Rollout am 11.12.2024 geplant
Rollout prévu le 11.12.2024

Neues Umsetzungsprogramm 2025-2028 (VIII)

Nouveau programme de mise en œuvre 2025-2028 (VIII)



ID	Bezeichnung gemäss Modelldokumentation
114.1	Kehrichtverbrennungsanlagen (KVA), Deponien des Typs A
114.3	Materialentnahmestellen
227.1	Landwirtschaftliche Infrastrukturanlagen

ID	Désignation conforme à la documentation du modèle
114.1	<i>Usines d'incinération des ordures ménagères (UIOM), Décharges de type A</i>
114.3	<i>Sites d'extraction de matériaux</i>
227.1	<i>Infrastructures agricoles</i>



Konferenz der kantonalen Geoinformations- und Katasterstellen
Conférence des services cantonaux de la Géoinformation et du Cadastre
Conferenza dei servizi cantonali per la Geoinformazione e del Catasto
Conferenza dals posts chantunals da Geoinformaziun e Cataster