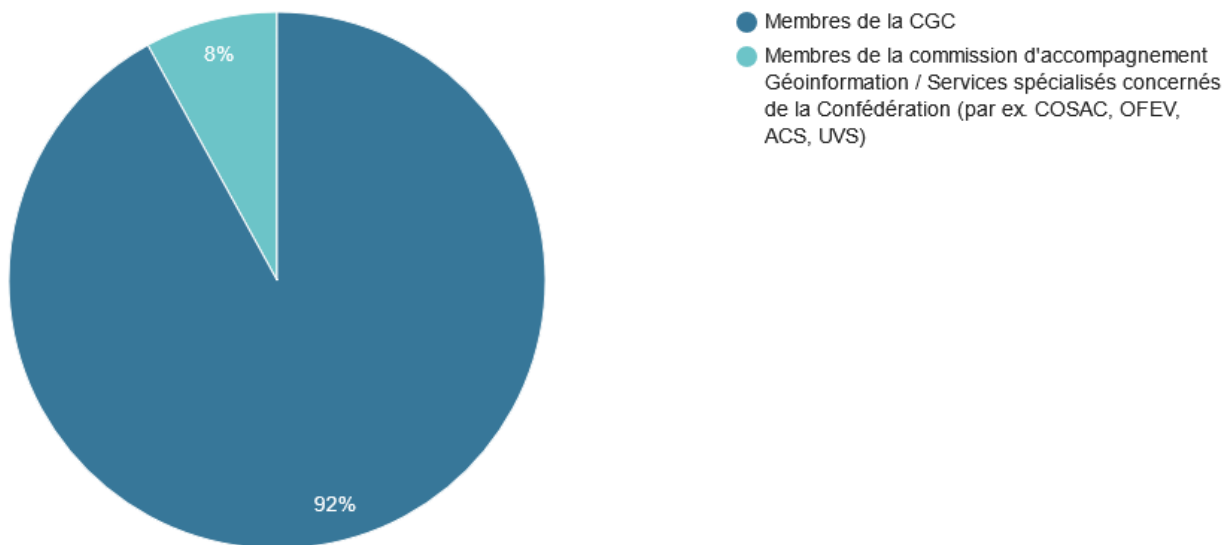


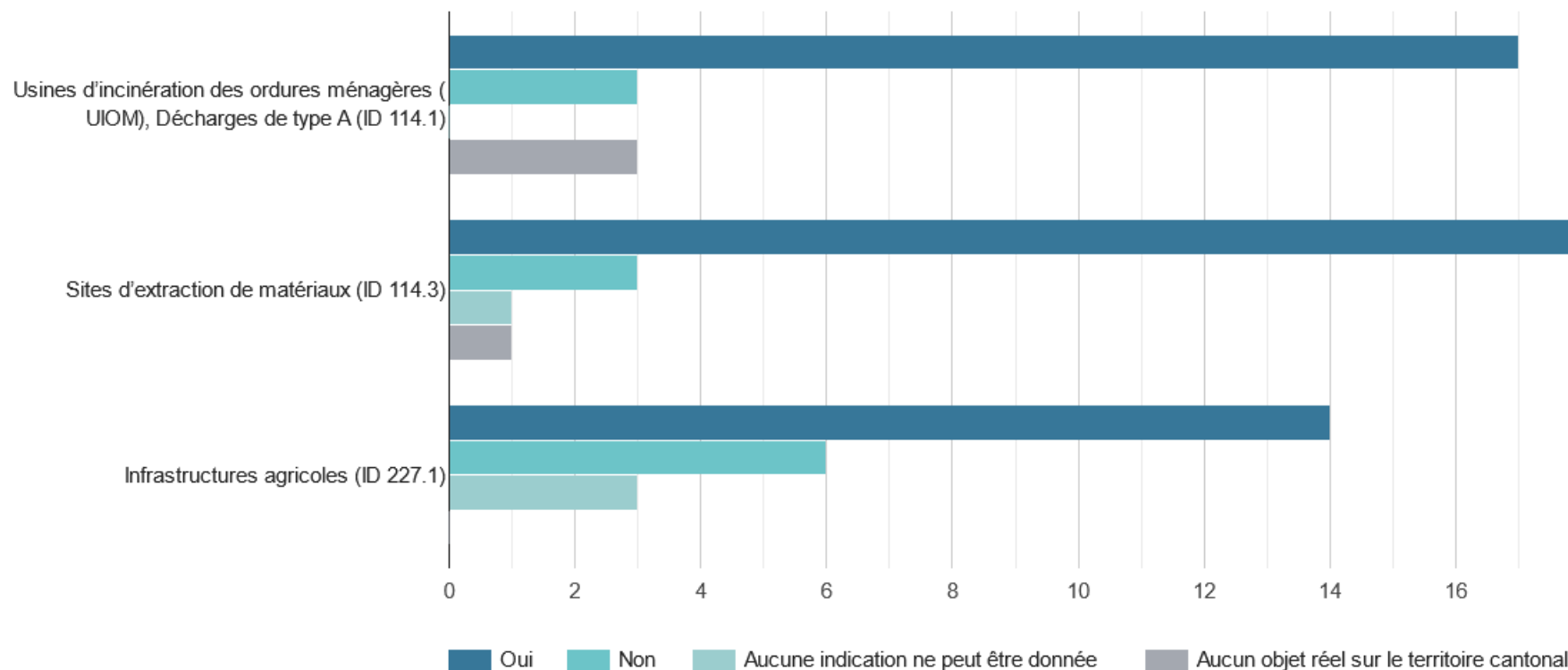
Consolidation de la proposition de programme 2025-2028 (VIII)

Veillez sélectionner le rôle dans lequel vous participez à l'enquête.



| | Prozent | Anzahl |
|--|---------|--------|
| Membres de la CGC | 92% | 23 |
| Membres de la commission d'accompagnement Géoinformation / Services spécialisés concernés de la Confédération (par ex. COSAC, OFEV, ACS, UVS) | 8% | 2 |

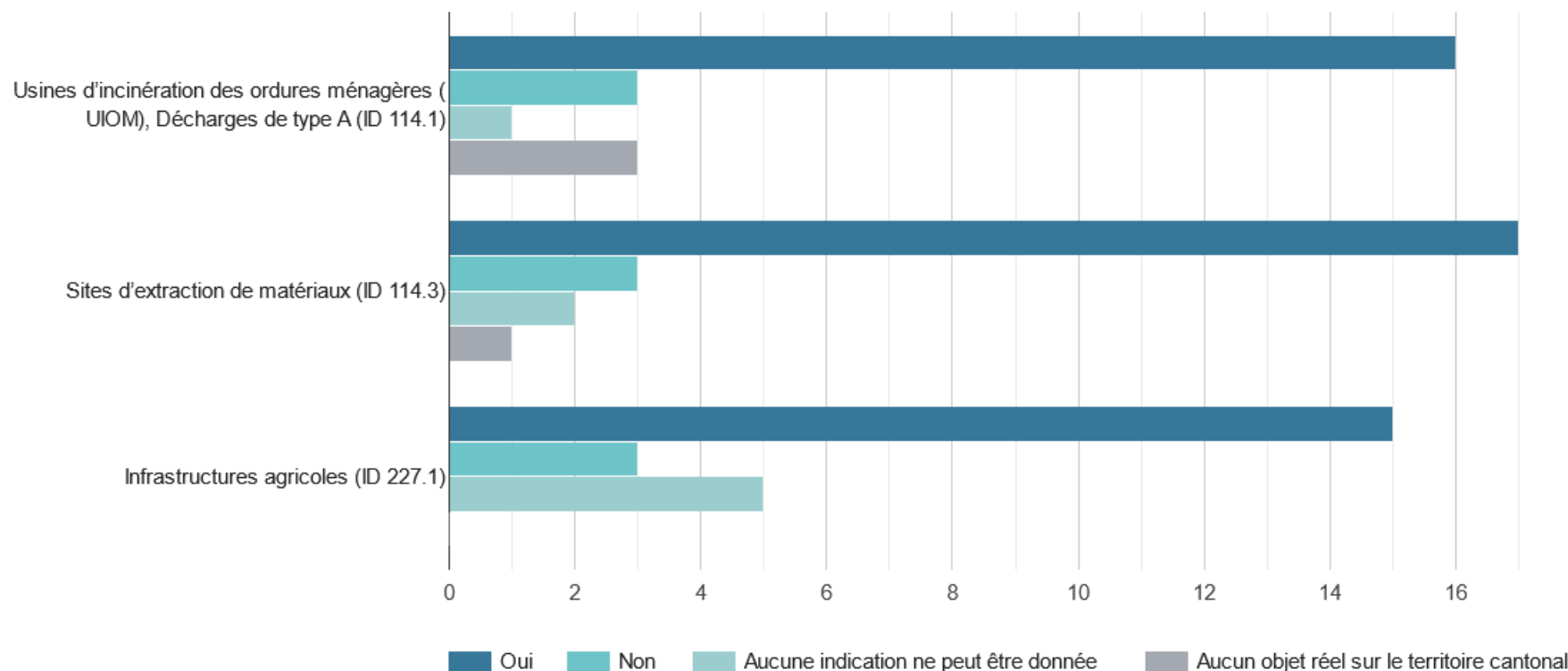
Les données (cantonales ou respectant la structure du MGDm) du programme proposé pour les années 2025 à 2028 (VIII) sont-elles disponibles dans votre canton?



Part des cantons avec données disponibles parmi les cantons avec objets réels

| | |
|--|-----|
| Usines d'incinération des ordures ménagères (UIOM), Décharges de type A (ID 114.1) | 85% |
| Sites d'extraction de matériaux (ID 114.3) | 82% |
| Infrastructures agricoles (ID 227.1) | 61% |

Pour quelles données de la proposition de programme 2025 - 2028 (VIII) est-il possible d'allouer des ressources dans votre canton pour la mise en œuvre ?



Part des cantons qui peuvent prévoir des ressources parmi les cantons avec des objets réels

| | |
|--|-----|
| Usines d'incinération des ordures ménagères (UIOM), Décharges de type A (ID 114.1) | 80% |
| Sites d'extraction de matériaux (ID 114.3) | 77% |
| Infrastructures agricoles (ID 227.1) | 65% |

Quand le déploiement pourra-t-il être réalisé au plus tôt ?

| | Ø | 2025 | 2026 | 2027 | 2028 | après 2028 | Aucune indication ne peut être donnée | Aucun objet réel sur le territoire cantonal | Dans le délai |
|--|------------------|-------------|--------------|-------------|-------------|------------|---------------------------------------|---|---------------|
| Usines d'incinération des ordures ménagères (UIOM), Décharges de type A (ID 114.1) | Ø: 2.35 Σ: 23 | 5 21.74% | 9 39.13% | 2 8.7% | 2 8.7% | 2 8.7% | | 3 13.04% | 90% |
| Sites d'extraction de matériaux (ID 114.3) | Ø: 2.77 Σ: 23 | 3 13.04% | 10 43.48% | 2 8.7% | 4 17.39% | 2 8.7% | 1 4.35% | 1 4.35% | 86% |
| Infrastructures agricoles (ID 227.1) | Ø: 3.26 Σ: 23 | 4 17.39% | 4 17.39% | 5 21.74% | 5 21.74% | 2 8.7% | 3 13.04% | 0 0% | 78% |

Y a-t-il d'autres thèmes qui devraient être pris en compte dans le prochain programme de mise en oeuvre (IX) ?

| <i>Participant</i> | <i>ID</i> | <i>Désignation</i> | <i>Justification</i> |
|---------------------------|------------------|--|---|
| 8982364 | 100 | Restrictions pour la navigation intérieure | Grössere Binnengewässer betreffen oft mehrere Kantone und Teilweise sogar Nachbarstaaten. Um die polizeiliche Aufsicht bei der Digitalisierung zu unterstützen und die Daten in den Einsatzleitsystemen bereitzustellen, sind verlässliche Geodaten unabdingbar. Auch private Navi-Hersteller verzichten aktuell auf solche Beschränkungen in ihren Karten, wodurch Übertretungen an der Tagesordnung stehen. Für den Bodensee koordinieren sich aktuell die Kantone SH, TG und SG auf interkantonaler Ebene, um der Seepolizei die Datei zur Verfügung zu stellen. |