



Konferenz der kantonalen Geoinformations- und Katasterstellen
Conférence des services cantonaux de la Géoinformation et du Cadastre
Conferenza dei servizi cantonali per la Geoinformazione e del Catasto
Conferenza dals posts chantunals da Geoinformaziun e Cataster



Konferenz der kantonalen Geoinformations- und Katasterstellen
Conférence des services cantonaux de la Géoinformation et du Cadastre
Conferenza dei servizi cantonali per la Geoinformazione e del Catasto
Conferenza dals posts chantunals da Geoinformaziun e Cataster

Informationen aus der Geschäftsstelle

Informations du centre opérationel

Mathias Ritter/Dominic Kottmann

13. Februar 2025

Mitarbeitende Geschäftsstelle

Collaborateur centre opérationnelle



Marc Sommerhalder

seit dem 01. September 2024

depuis le 01 septembre 2024





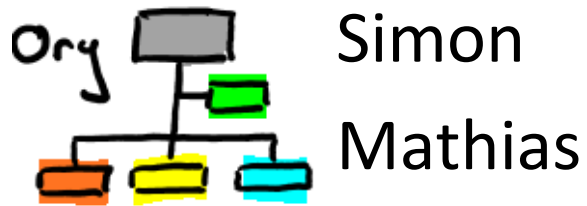
Filipa Machado

seit dem 01. November 2024

depuis le 01 novembre 2024

Themenbereiche

Domaines thématiques



Nächste KGK Events 2025

Prochains événements CGC 2025

- Fachveranstaltung (Olten): 14.05.2025
- Workshop 1-tägig (Olten): 05.06.2025
- Workshop 2-tägig (NW): 11.-12.09.2025
- Workshop 1-tägig (online): 27.11.2025

- *Manifestation spécialisée (Olten) :* *14/05/2025*
- *Workshop 1 journée (Olten) :* *05/06/2025*
- *Workshop 2 journées (NW) :* *11-12/09/2025*
- *Workshop 1 journée (en ligne):* *27/11/2025*

EuroGeographics – Open Cadastral Map



Schweizerische Eidgenossenschaft
Confédération suisse
Confederazione Svizzera
Confederaziun svizra

Département fédéral de la défense,
de la protection de la population et des sports DDPS
Office fédéral de topographie swisstopo

Aux services cantonaux du cadastre

Número de dossier: 511.36
Dossier traité par: Marc Nicodet
Wabern, le 30 novembre 2023

MO-Express n° 2023 / 11
Livraison de données de CadastralWebMap à EuroGeographics pour le projet OME2
Demande d'autorisation auprès des services cantonaux du cadastre

Mesdames, Messieurs,

EuroGeographics¹ regroupe 61 agences nationales de cartographie, cadastre et registre foncier de 46 pays européens. L'office fédéral de topographie swisstopo est membre de cette association et y représente la Suisse. Cette association constitue un réseau bien établi qui favorise l'échange d'expériences, met en commun l'expertise européenne dans le domaine de la géoinformation et permet d'avoir un accès aux géodonnées officielles sur tout le continent européen. Madame Léa Bodossian, alors directrice exécutive du Head Office, était d'ailleurs venue à Berne vous présenter les activités de EuroGeographics lors de la Journée de la géoinformation 2022.

EuroGeographics se positionne également comme un interlocuteur privilégié de la Commission européenne en agréant et harmonisant plusieurs types de géodonnées (EuroRegionalMap, EuroGlobalMap, EuroDEM, Open Maps for Europe, Administrative Boundaries, etc.), qui sont ensuite mises à disposition notamment de ladite Commission. C'est dans ce cadre que se situe le projet « Open Maps for Europe 2 »² qui comprend un volet consacré aux données cadastrales : Open Cadastral Map. Le projet a démarré avec 5 pays et EuroGeographics cherche maintenant à élargir le nombre de pays participants. Vous trouverez en annexe une lettre de EuroGeographics invitant la Suisse à participer à ce projet. Les données cadastrales étant des données cantonales, nous nous adressons donc à vous pour obtenir votre accord pour nous autoriser à transmettre les données suisses à EuroGeographics.

Vous trouverez également en annexe un document intitulé « Open Cadastral Map - Guide for Data Producers » qui précise les spécificités techniques des données concernées, qui se basent sur quatre thèmes Inspire : Cadastral Parcels, Buildings, Addresses et Administrative Units. Concrètement, pour la Suisse, il s'agit de données que l'on trouve dans CadastralWebMap, et que swisstopo pourrait livrer à EuroGeographics en développant un script pour extraire les données à partir de CadastralWebMap, sans que les cantons n'aient la moindre prestation supplémentaire à effectuer (ni le moindre coût à

¹ www.eurogeographics.org
² <https://eurogeographics.org/open-maps-for-europe/ome2-progress/>



swisstopo-D-CAB33401140

Office fédéral de topographie swisstopo
Géodésie et Direction fédérale des mensurations cadastrales
Seligenstrasse 264, 3004 Wabern
Tél. +41 58 469 01 11, Fax +41 58 469 04 59
mensuration@swisstopo.ch
www.swisstopo.ch / www.cadastre.ch

liées deux fois par année. Pour les par-
tien (adresse URL) du portail cantonal con-

cord seront extraites. Le solde restera vide

qui renforce au niveau de l'Europe le rôle de
en donnant votre accord pour la livraison
tendons votre réponse par simple e-mail à

re (robert.balanche@swisstopo.ch).

sdames, Messieurs, nos cordiales

éral de topographie

lanche
ndant permanent de
raphics pour la Suisse



OPEN CADASTRAL MAP

Guide for Data Suppliers V.1.3
July 2024



Czech Republic
Denmark
Netherlands

Poland
Slovenia
Spain

Figure 1: The current view of the Open Cadastral Map with 6 European countries
<https://www.mapsforeurope.org/datasets/cadastral-all>

 This project has received funding from the European Union's Digital Europe program under grant agreement No 101100625





© EuroGeographics | Open Cadastral Map

18.02.2025 kgk-cgc.ch

6

Appel à communications: Journée romande de la géoinformation 2025

Appel à communications



Prenez la parole !

Pour son édition 2025, les organisateurs de la journée lancent un nouvel appel à communications pour des **présentations orales**. Il s'adresse aux acteurs publics, privés et académiques francophones.

Thèmes

Critères

Modalités

Date limite de soumission : 28 février 2025 (minuit)



Bereinigungen der Angaben Homepage KGK

Corrections des données sur le site web de la CGC

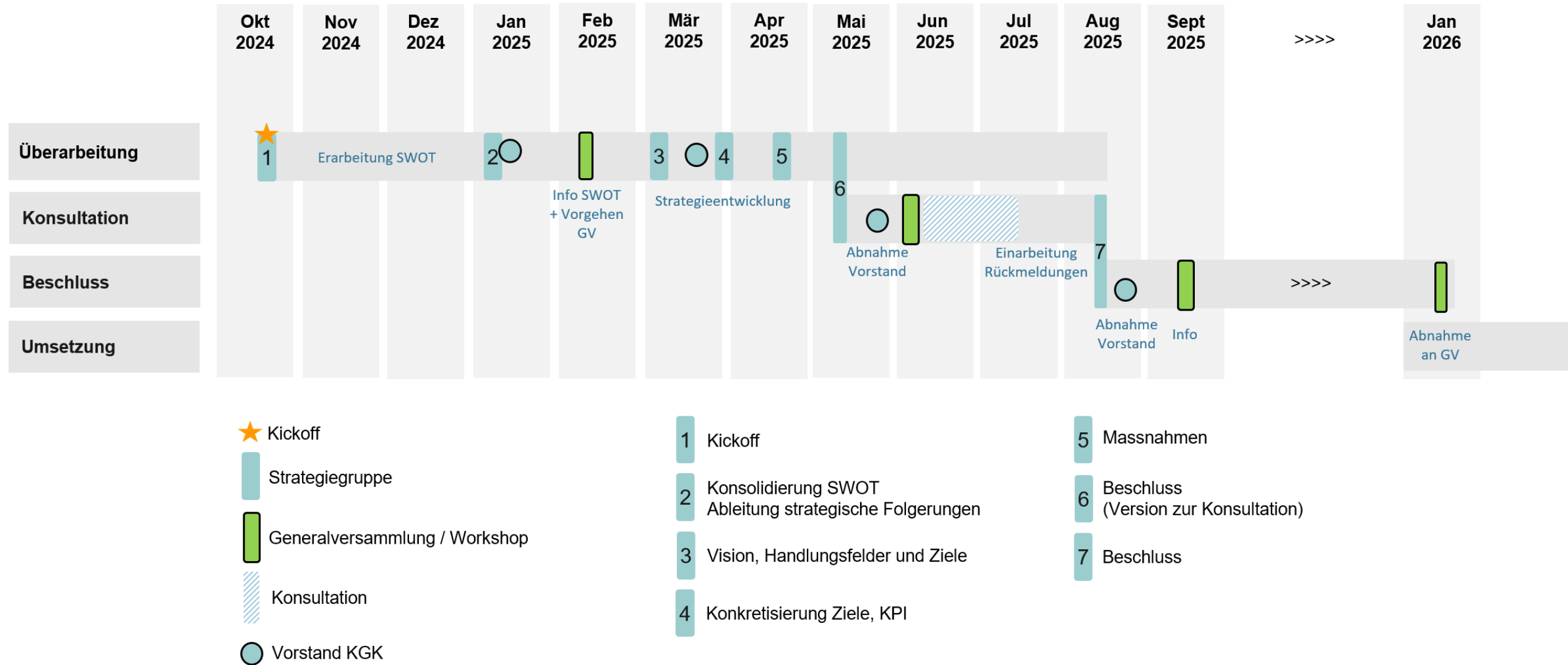
Mitglieder



Kantonale Geoportale



Strategie geodienste.ch



Strategie geodienste.ch

Strategiegruppe / Groupe stratégique:

- Stefan Biegger (swisstopo/KOGIS)
- Marcel Droz (BE)
- Romedi Filli (SH)
- Michelle Korporaal (ZH)
- Dominic Kottmann (Geschäftsstelle KGK)
- Mathias Ritter (Geschäftsstelle KGK)
- Mario Schaffhauser (LU)
- Beat Tschanz (swisstopo/KOGIS)



A word cloud for 'Geoplattform Schweiz' featuring various terms related to its services and goals. The words are arranged in a circular pattern around the central text. The colors range from light teal to dark blue. The font sizes vary, with 'Geoplattform Schweiz' and 'Kundenorientierung' being the largest.

Geoplattform Schweiz

Kundenorientierung

Betriebskultur

Zusammenarbeit

Methoden

Geoinformationsstellen

Nachhaltigkeit

Transparenz

Qualitätssicherung

INTERLIS

Koordination

Sicherheit

Support

Team

Datenqualität

Metadaten

Kommunikation

Dashboard

Prozessoptimierung

Technologien

Kantone

Positionierung

Finanzierungsmodell

Bund

Innovation

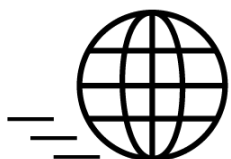
Know-How

Erweiterung

Angebote

NGDI

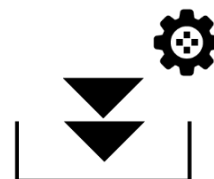
geodienste.ch: Dienste und Formate



Direktzugriff

- Web Map Service
- Web Feature Service
- **OGC API Features**

→ Nutzung: online



Datei-Download (+API)

- INTERLIS (AtomFeed)
- ESRI Shapefile
- GeoPackage
- CSV
- DXF GEOBAU
- **STAC**

→ Nutzung: offline, lokal

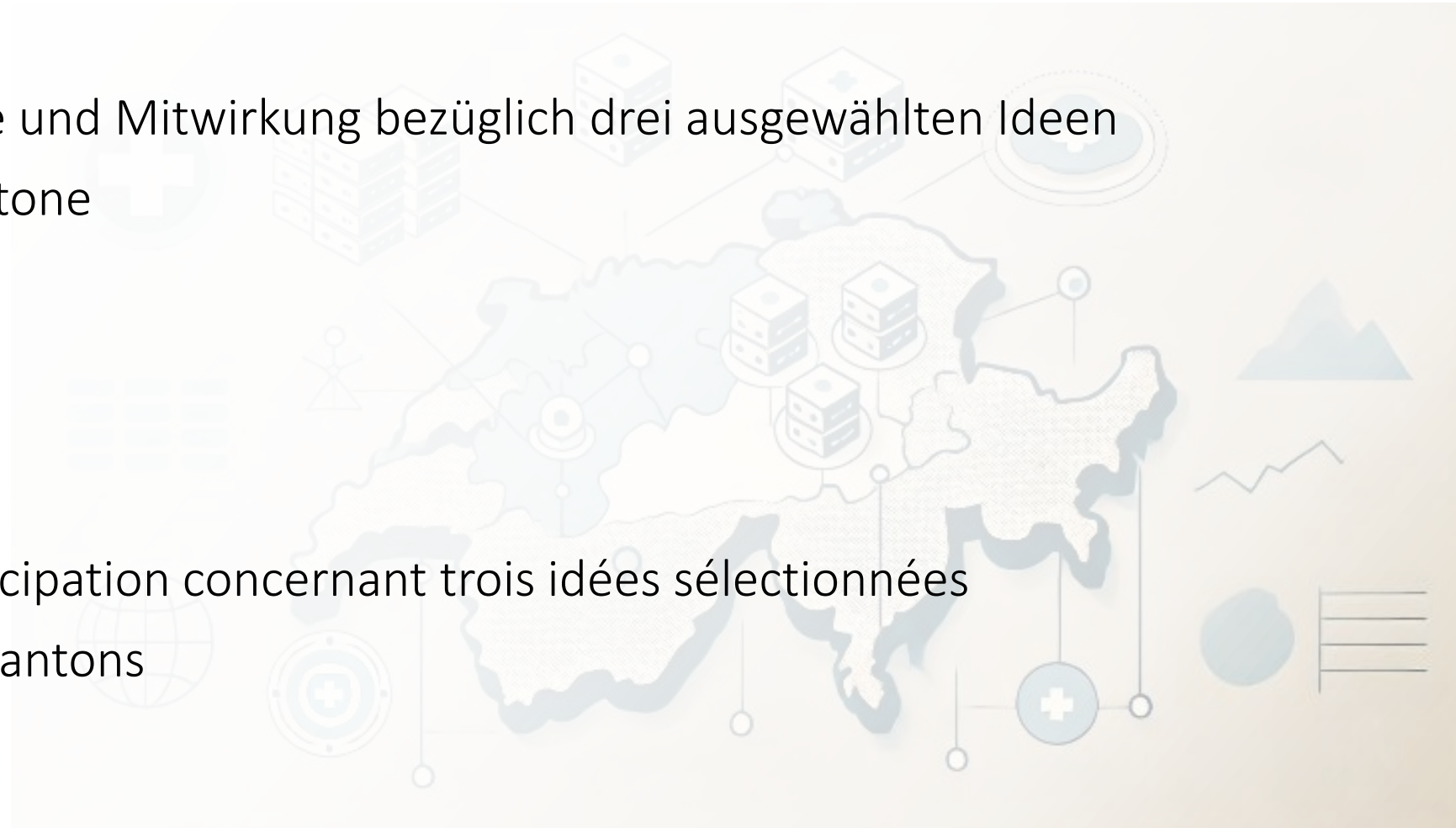
Interkantonale Geo-Infrastrukturen

Umfrageresultate

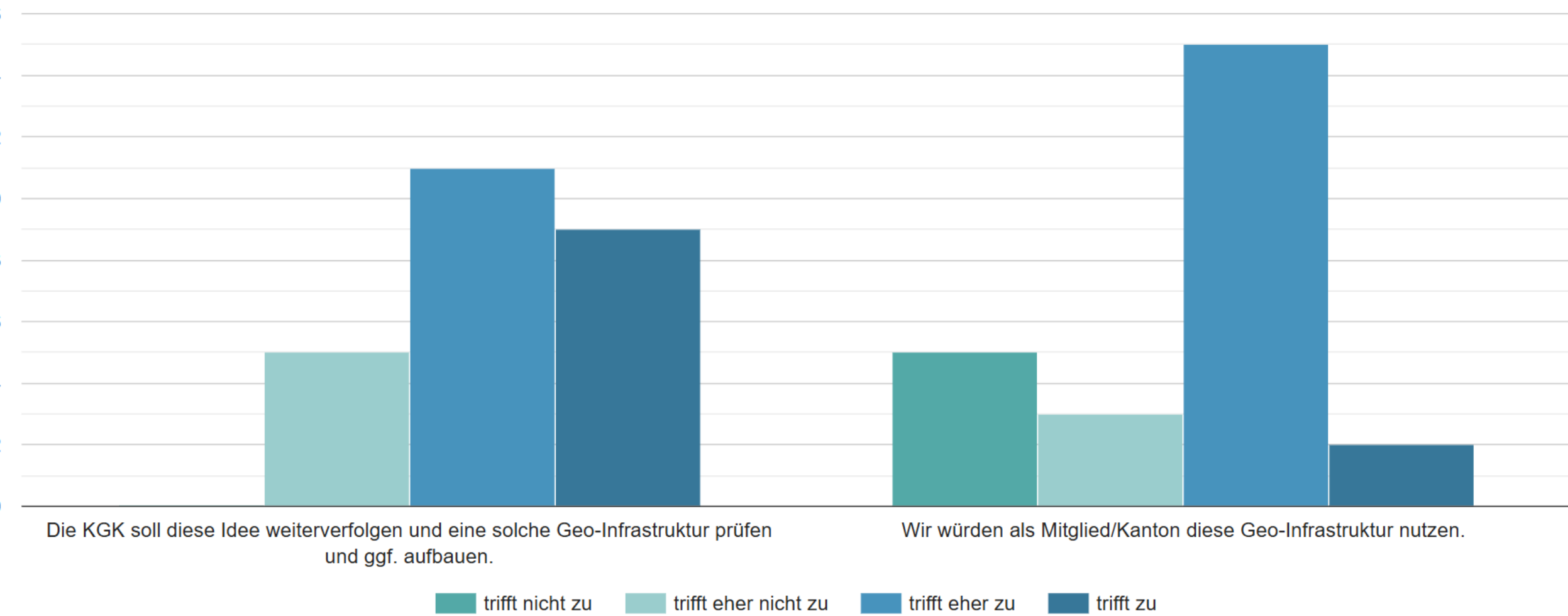
- Gegenstand: Interesse und Mitwirkung bezüglich drei ausgewählten Ideen
- Teilnahme: 24/26 Kantone

Résultats de l'enquête

- Objet : intérêt et participation concernant trois idées sélectionnées
- Participation : 24/26 cantons



Zentrales INTERLIS-Repository für kantonale Geodatenmodelle



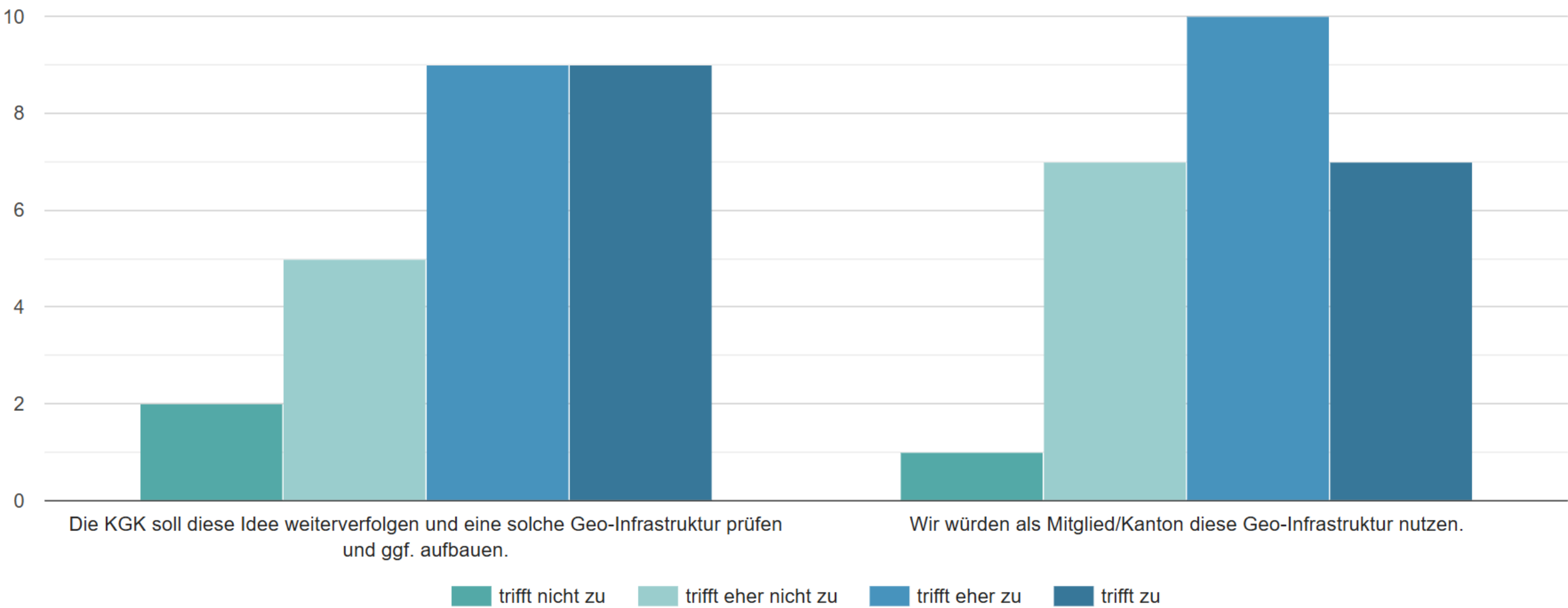
Prozesse?

Schnittstellen?

Automatisierung!

Bundes-Repository?

Monitoring Dashboard für Geodienste / Webservices

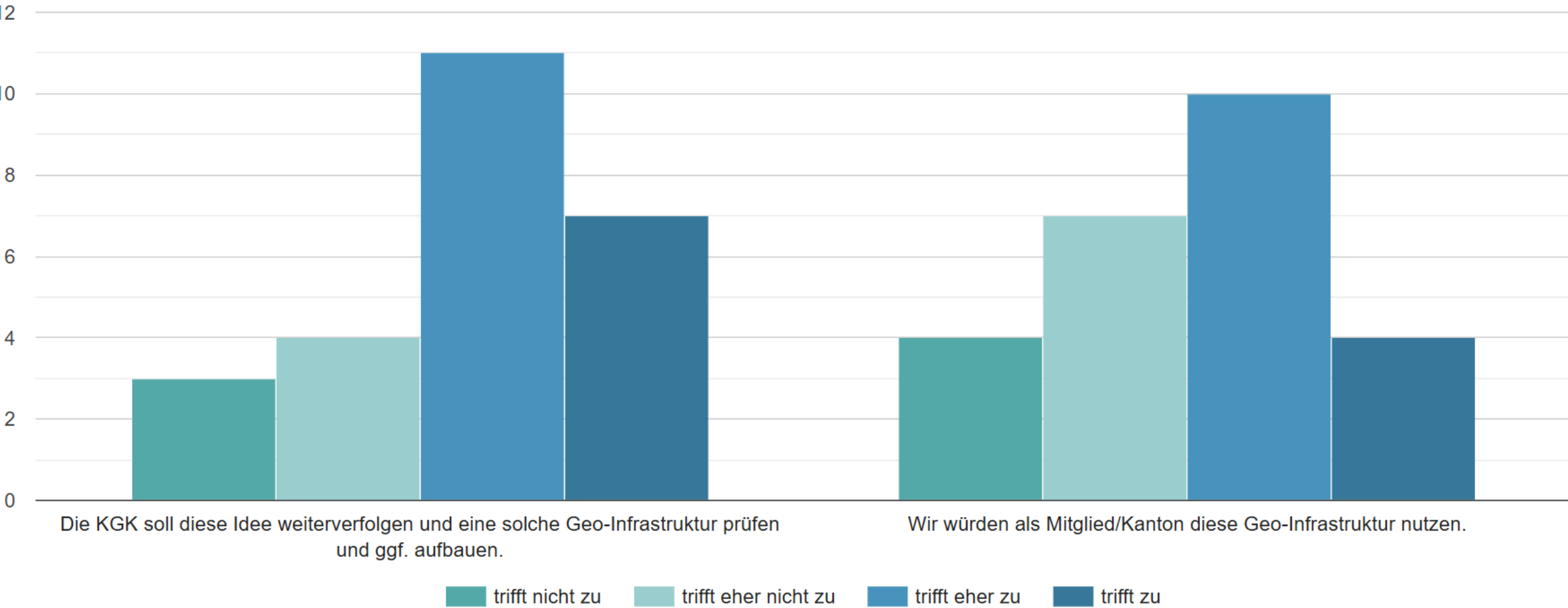


Scope?

(Sicherheitsbedenken)

Teils schon vorhanden → Bedarf?

ÖREB-Komponenten (Server, Viewer, PDF-Auszug, DataExtract)



Mehranforderungen Kantone

Vereinfachung

(zu) spät

Reduktion Betriebskosten

Viewer: eher Vorbehalte

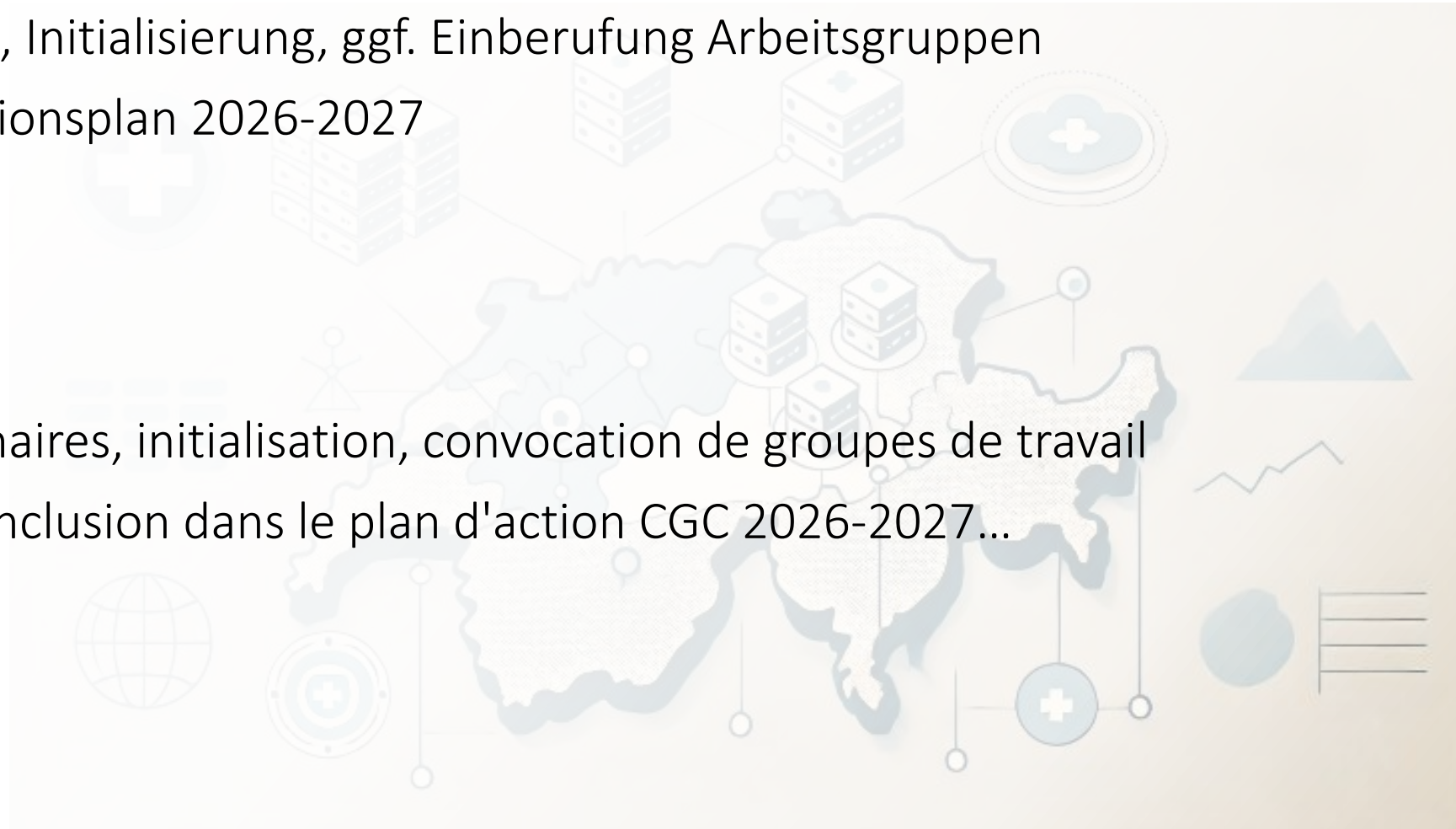
Interkantonale Geo-Infrastrukturen

Vorgehen

- 2025: Vorabklärungen, Initialisierung, ggf. Einberufung Arbeitsgruppen
- Aufnahme im KGK Aktionsplan 2026-2027

Procédure

- 2025 : études préliminaires, initialisation, convocation de groupes de travail
- Le cas échéant, pour inclusion dans le plan d'action CGC 2026-2027...



Fragen/*Questions* ?





Konferenz der kantonalen Geoinformations- und Katasterstellen
Conférence des services cantonaux de la Géoinformation et du Cadastre
Conferenza dei servizi cantonali per la Geoinformazione e del Catasto
Conferenza dals posts chantunals da Geoinformaziun e Cataster