



Konferenz der kantonalen Geoinformations- und Katasterstellen
Conférence des services cantonaux de la Géoinformation et du Cadastre
Conferenza dei servizi cantonali per la Geoinformazione e del Catasto
Conferenza dals posts chantunals da Geoinformaziun e Cataster

SGS-Aktionsplan 2026: Mitwirkung (der Kantone)

Plan d'action SGS 2026: Participation (des cantons)

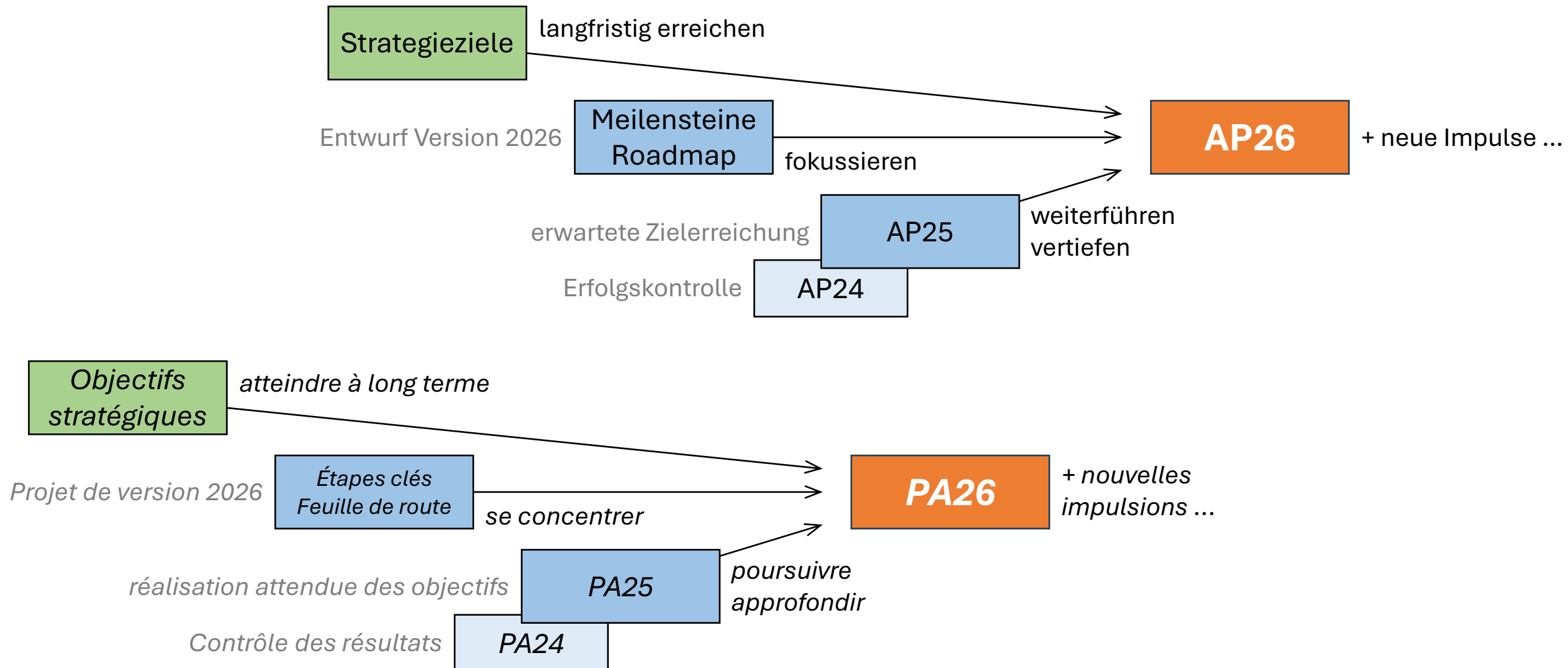


Mitwirkung bei der Erarbeitung des SGS-Aktionsplans 2026

Participation à l'élaboration du plan d'action 2026 de la SGS

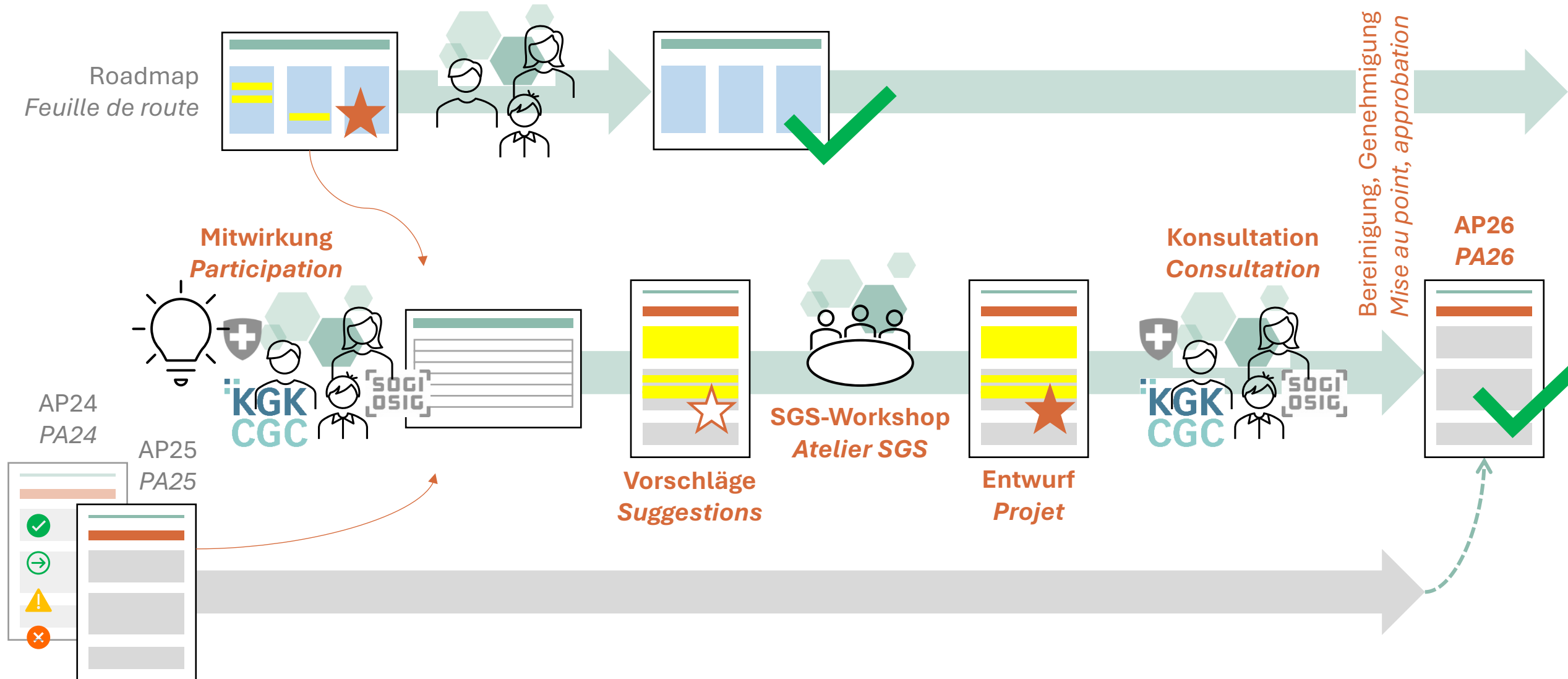
Rahmen der Aktionsplan-Erarbeitung

Cadre de l'élaboration du plan d'action



Wie entsteht der Aktionsplan?

Comment le plan d'action est-il élaboré ?



Mitwirkung (der Kantone)

Participation (des cantons)



- a) Welche bestehenden Aktionen sind im AP26 fortzusetzen?
- b) Zu welchen Aktionen sind vertiefte Folgearbeiten nötig?
- c) Wo können evtl. neue Akzente gesetzt, neue Impulse eingebracht werden?

- a) Quelles actions existantes doivent être poursuivies dans le PA26 ?*
- b) Pour quelles actions un travail de suivi approfondi est-il nécessaire ?*
- c) Où peut-on éventuellement placer de nouveaux accents, donner de nouvelles impulsions ?*

Formaler Ablauf

Déroulement formel

16.06.—15.08.	Mitwirkungsverfahren	<i>Procédure de participation</i>
06.08.	Fragestunde online	<i>Questions en ligne</i>
18.08.+	Auswertung, Vorschläge	<i>Évaluation, propositions</i>
11.09.	KGK-Workshop Nidwalden	<i>Atelier CGC Nidwald</i>
17.09.	SGS-Workshop zum AP26	<i>Atelier SGS</i> sur le PA26
Okt./Oct.	Konsultation AP26	<i>Consultation</i> PA26
Nov.	Finalisierung AP26	<i>Finalisation</i> PA26
Ende 2025	Genehmigung AP26	<i>Approbation</i> PA26
Dez.—Jan.	Budgetplanung	<i>Planification budgétaire</i>



**AND NOW FOR SOMETHING
COMPLETELY DIFFERENT.**

Abschluss «Sonderaktion Testdaten»

Aktion Nr. 19

Clôture « Action spéciale données d'essai »

Action No. 19



Alle bereits publizierten, aber noch nicht umgesetzten MGDM wurden nachträglich überprüft und es wurden praxistaugliche Testdaten erstellt (und im GitLab-Repository bereitgestellt)! Siehe [Monitoring-Tabelle](#).

In neun Modellen wurden Anpassungs-/Korrekturbedarf festgestellt. Diese MGDM sind in Überarbeitung bzw. bereits angepasst.

Tous les MGDM déjà publiés, mais pas encore mis en œuvre, ont été vérifiés a posteriori et des données d'essai utilisables dans la pratique ont été créées (et mises à disposition dans le dépôt GitLab) ! Voir le [tableau Monitoring](#).

Des besoins d'adaptation/de correction ont été identifiés dans neuf modèles. Ces MGDM sont en cours de révision ou ont déjà été adaptés.

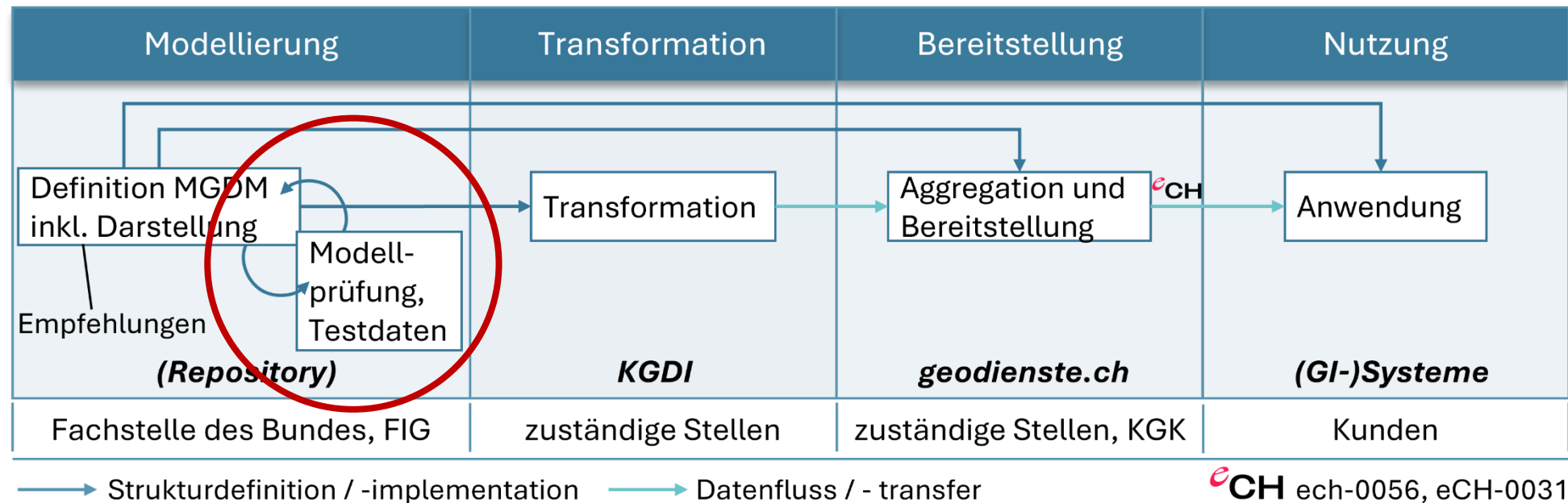


Allen Kantonen, die sich bei dieser Arbeit engagiert hatten, ein ganz **herzliches Dankeschön** für die äusserst wertvolle Arbeit!

*Un **grand merci** à tous les cantons qui se sont engagés dans ce travail pour leur travail extrêmement précieux !*

Modellierungsprozess inkl. Modellüberprüfung und Testdaten

Processus de modélisation, y compris la vérification du modèle et les données d'essai



⇒ Es braucht (weiterhin) das Engagement der kant. Geoinformationsstellen!

⇒ *L'engagement des services cant. de géoinformation est (encore) nécessaire !*

The background is a solid teal color. It features several light teal hexagons of varying sizes and opacities. Some hexagons are solid, while others are semi-transparent, creating a layered effect. They are scattered across the slide, with a notable cluster of larger hexagons on the right side.

Strategie Geoinformation Schweiz Stratégie suisse pour la géoinformation

GKG KGK
GCS CGC

<https://geoinformation.ch/strategie>