



Konferenz der kantonalen Geoinformations- und Katasterstellen
Conférence des services cantonaux de la Géoinformation et du Cadastre
Conferenza dei servizi cantonali per la Geoinformazione e del Catasto
Conferenza dals posts chantunals da Geoinformaziun e Cataster



Konferenz der kantonalen Geoinformations- und Katasterstellen
Conférence des services cantonaux de la Géoinformation et du Cadastre
Conferenza dei servizi cantonali per la Geoinformazione e del Catasto
Conferenza dals posts chantunals da Geoinformaziun e Cataster

Aktualisierung Leitbild / Strategie KGK

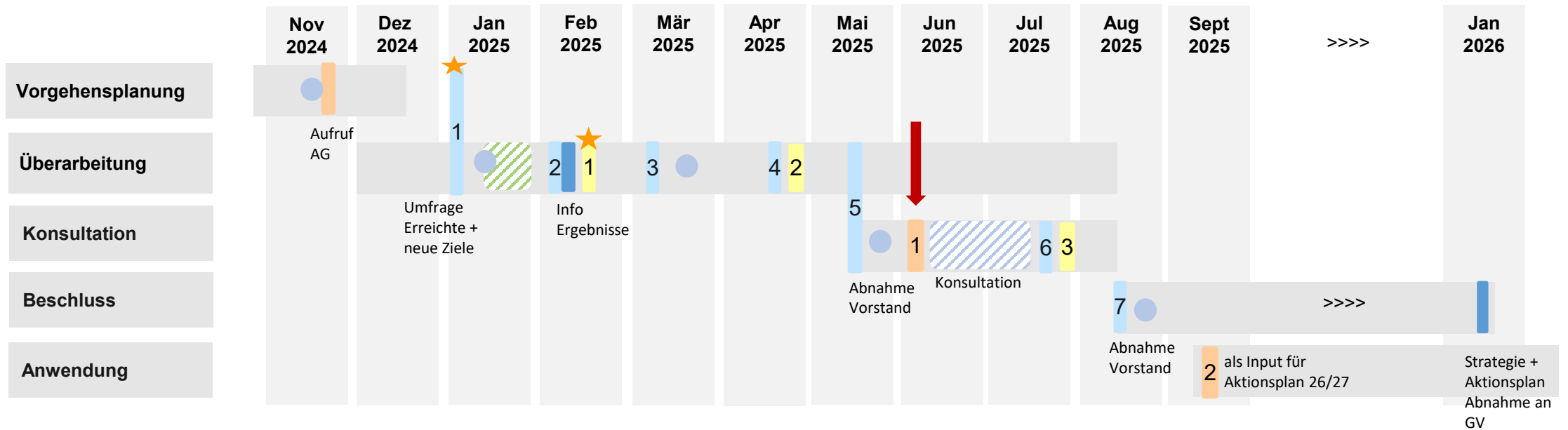
Mise à jour des lignes directrices / stratégie CGC

Miljana Stevanovic und Arbeitsgruppe Strategie

5. Juni 2025

Terminplan

Agenda



Kickoff

Kernteam Leitbild:
Vor- + Nachbearbeitung Workshops
Erstellung von Inhalten

Umfrage: Mitglieder und Aussensicht (Stakeholder)

Workshops KGK

1 Workshop KGK Olten

2 Workshop KGK Nidwalden

Arbeitsgruppe Leitbild

1 Kickoff, Ergebnisse Umfrage, Anpassung 1

2 Anpassung 2 Strategie

3 Anpassungen nach Konsultation, Strategieprozess

Vorstand KGK

Konsultation Mitglieder

Generalversammlung

18. Juni
2025

kgk-cgc.ch

Methodisches Vorgehen der Aktualisierung

Méthode suivie pour l'actualisation

Umfrage Januar 2025

- Der **Umsetzungsstand** und die **Relevanz der Ziele** des Leitbilds 2022-2025 wurden via Umfrage abgefragt
- **33 Antworten** (davon 22 Mitglieder des KGK, 4 Vorstandsmitglieder, 2x SSV-Vertretung, 2x Bundesvertretung, 1x Vertretung Begleitgremium BPUK, 2x «Sonstige»)
- **Numerische Ergebnisse** → Bewertung der Zielumsetzung mittels Skala
- **Qualitative Ergebnisse** → Offene Fragen mit Satzantworten

Sondage janvier 2025

- Le **état d'avancement** et la **pertinence des objectifs** du modèle 2022-2025 ont été évalués au moyen d'une enquête
- **33 réponses** (dont 22 membres de la CGC, 4 membres du comité directeur, 2 représentants du UVS, 2 représentants fédéraux, 1 représentant de la commission d'accompagnement DTAP, 2 « autres »)
- **Résultats numériques** → Évaluation de la mise en œuvre des objectifs à l'aide d'une échelle
- **Résultats qualitatifs** → Questions ouvertes avec réponses par phrases

Methodisches Vorgehen der Aktualisierung

Méthode suivie pour l'actualisation

Umfrage Januar 2025 – Wertungen / Punktevergabe

Sondage janvier 2025 – Évaluations / Attribution des points

10. Das Handlungsfeld "Koordination und Netzwerk" hat immer noch eine hohe Relevanz und soll weiterhin berücksichtigt werden.

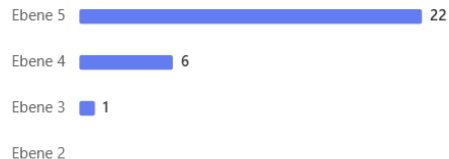
Le champ d'action "coordination et réseau" a toujours une grande pertinence et doit continuer à être pris en compte.

W
Infor

4.72

Durchschnittliche
Bewertung

1 2 3 4 5



19. Bitte Kreuze an, wie hoch die Du die Zielerreichung für die angegebenen Ziele einschätzt. (Falls dies nicht beurteilt werden kann, bitte leer lassen)

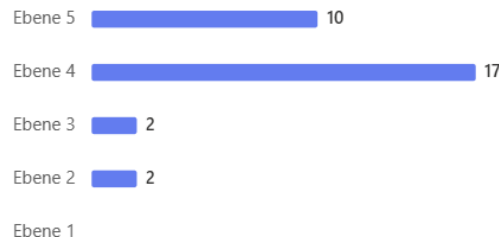
Veuillez cocher la case correspondant à estimation de la réalisation des objectifs indiqués. (Si tu ne peux pas l'évaluer, laisse-le vide)

I1: Umsetzung NGDI aktiv mitgestalten. / Participer activement à la mise en oeuvre de l'INDG.

4.13

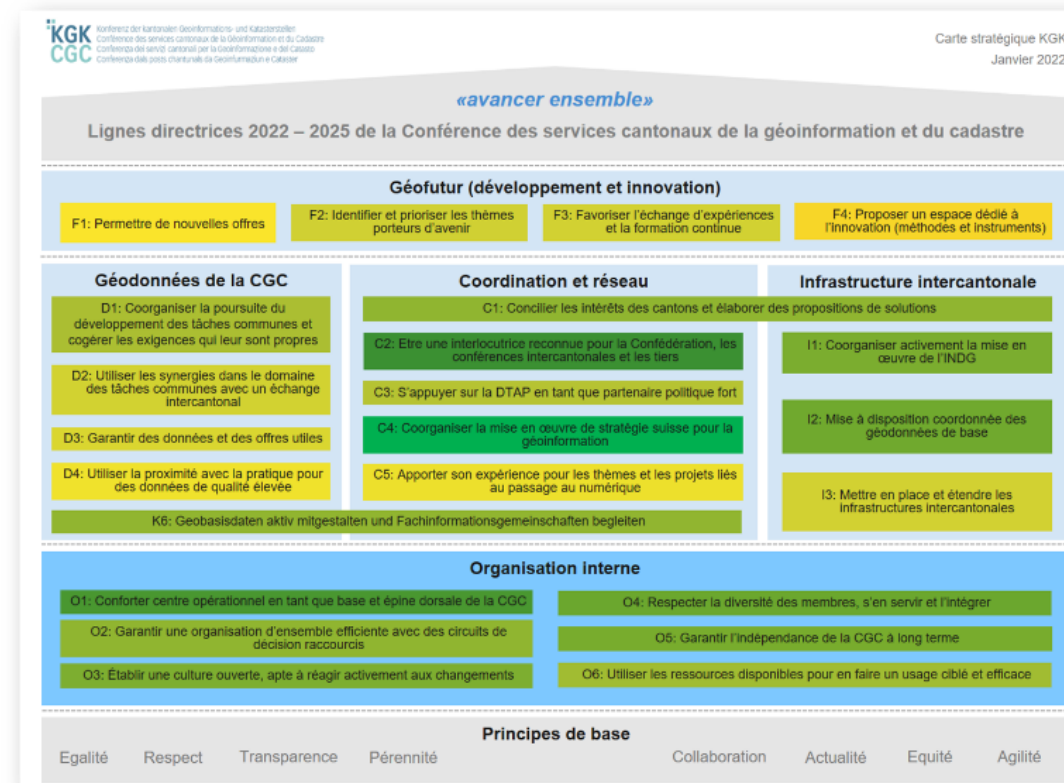
Durchschnittliche
Bewertung

1 2 3 4 5



18. Juni
2025

kgk-cgc.ch



Methodisches Vorgehen der Aktualisierung

Méthode suivie pour l'actualisation

Umfrage Januar 2025 - Ausführungen

Sondage janvier 2025 – Réponses par phrases

42. Die grösste Herausforderung der KGK in den nächsten 5-10 Jahren ist... Le plus grand défi de la CGC pour les 5-10 prochaines années est...

28 Antworten

| | | |
|---|-----------|--|
| 2 | anonymous | Mettre en réseau les infrastructures cantonales, régionales, intercantionales et fédérales |
| 3 | anonymous | Die Geoplattform und das Einbringen der kantonalen Interessen und Bedürfnisse Die Kantone spielen eine entscheidende Rolle bei Geo-X |
| 4 | anonymous | - Aufbau der Geoplattform begleiten und umsetzen, dabei die Interessen der Kantone zielgerichtet abholen und berücksichtigen. - Positionierung und Vermarktung der interkantonalen Dienstleistungen |
| 5 | anonymous | Priorisierung |
| 6 | anonymous | - Digitale Transformation der Gesellschaft - Rolle im Bereich Datenmanagement finden |
| 7 | anonymous | Technologischer Wandel, Geschwindigkeit der technologischen Entwicklung, die am Ende auch verstanden und eingesetzt werden sollte, doch dessen Zeit wir kaum haben. Nachwuchs in der KGK: wie können diese Leute im "Altherrenklub" aufgenommen und integriert werden? |
| | | ... es, eine sinnvolle Zusammenarbeit mit dem Grundbuch zu etablieren. Dies umfasst eine ergebnisoffene Meinungsbildung zu Änderungen des Grundbuchs (STWE, ...) |


46. Gibt es weitere Ziele, Themen oder Entwicklungen, welche noch nicht oder kaum durch die KGK berücksichtigt werden und künftig ergänzt werden sollen? Wenn ja, welche? Existe-t-il d'autres objectifs, thèmes ou développements qui ne sont pas encore ou à peine pris en compte par la CGC et qui devraient être complétés à l'avenir? Si oui, lesquels?

18 Antworten

| ID ↑ | Name | Antworten |
|------|-----------|--|
| 1 | anonymous | Rolle KGK im Datenökosystem Schweiz |
| 2 | anonymous | Geo-X, Geoplattform |
| 3 | anonymous | Bestehendes Leitbild ist umfassend und breit abgestützt. |
| 4 | anonymous | Datenmanagement, KI, ?? |
| 5 | anonymous | 3D, BIM und AI werden im Rahmen von Geofuture abgehandelt. Reicht das? Werden wir diesen Themen in diesem Handlungsfeld gerecht oder braucht es ein eigenes Handlungsfeld, damit die Dynamik besser aufgefangen werden kann? Vorschlag: Handlungsfeld "3D und BIM" starten. |
| 6 | anonymous | Der politische Anteil der interkantonale Koordination kommt m. E. im Moment bei der KGK zu kurz. Es gibt zwar jeder Kanton ab und zu ein Statement ab. Die Kantone gehen jedoch davon aus, dass ihre Meinung von der KGK gehört und dann vertreten wird. Die Kantone ändern die eigene Meinung nur selten. Die Kantone sollten sich jedoch von sich aus aufeinander zubewegen. Dieses Bewusstsein dafür fehlt. |

Methodisches Vorgehen der Aktualisierung

Méthode suivie pour l'actualisation



Arbeitsgruppe: Einordnung der Ergebnisse in bestehendes Leitbild

- Im Rahmen eines online Workshops (Kernteam + Arbeitsgruppe).
- Die Ergebnisse wurden diskutiert und den Zielformulierungen und Werten des Leitbilds gegenübergestellt.



Kernteam: Hauptaussagen pro Themenbereiche

- Pro Themenbereich wurden die wichtigsten 2-3 Aussagen zusammengefasst und einander im Kernteam vorgestellt.

Kernteam: Bestehende Themenbereiche umformulieren

- Einleitungstexte pro Themenbereich wurden angepasst.
- Zielformulierungen wurden angepasst.

Groupe de travail: classification des résultats dans le modèle existant

- Dans le cadre d'un atelier en ligne (équipe centrale + groupe de travail)
- Les résultats ont été discutés et comparés aux objectifs et aux valeurs du modèle.

Équipe centrale: principales conclusions par thème

- Pour chaque thème, les 2-3 conclusions les plus importantes ont été résumées et présentées à l'équipe centrale.

Équipe centrale: reformuler les domaines thématiques existants

- Les textes d'introduction par domaine thématique ont été adaptés.
- Les objectifs ont été adaptés.


Methodisches Vorgehen der Aktualisierung

Méthode suivie pour l'actualisation



Methodisches Vorgehen der Aktualisierung

Méthode suivie pour l'actualisation



Das Themenfeld «Cadastre» beinhaltet die fachliche Koordination und Weiterentwicklung der kantonalen Katasterorganisationen in Zusammenarbeit mit den zuständigen Bundesstellen. (z.B. AV, ÖREB-Kataster oder Leitungskataster)

Zielformulierung

C1 (D1+D2): En collaboration avec la Confédération et d'autres partenaires, ainsi qu'avec la participation de tous les cantons, les modèles et les processus relatifs aux données cadastrales sont perfectionnés.

C1 (D1+D2): Zusammen mit dem Bund und anderen Partnern sowie unter Mitwirkung aller Kantone werden die Inhalte, Modelle und Prozesse der Katasterdaten weiterentwickelt

- Der Austausch des Themenbereichs Cadastre mit dem Bereich Vermessung von swisstopo wird gefestigt.
- Die Weiterentwicklungsprojekte werden gemeinsam koordiniert und gesteuert.

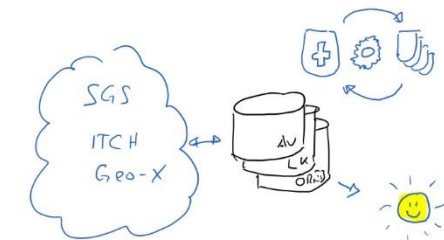
C2 (D3+D4): Die Qualität der Daten und Produkte wird weiter verbessert und am Kundennutzen ausgerichtet und so in ihrer Wahrnehmung und Wirksamkeit gestärkt.

- Die Qualität der Daten wird laufend verbessert und am Nutzen für die Gesellschaft ausgerichtet.

C3 (K6+): Die kantonalen Katasterdaten bilden einen wichtigen Pfeiler des Datenökosystems Schweiz im Allgemeinen und der Georegister im Sinne des entsprechenden Bundesratsberichts im Speziellen.

- Die Katasterdaten werden mit anderen Geobasisdaten koordiniert und bilden zusammen mit diesen eine wichtige Grundlage für staatliches und gesellschaftliches Handeln.
- Im Sinne der Georegister wird eine Auslegeordnung geführt, welche Daten in welchen Georeferenzdatensätzen geführt werden. Die beteiligten Produkte werden dabei gestärkt und die betroffenen Prozesse optimiert.

14
Datensätze
UN-GGM



18. Juni
2025

kgk-cgc.ch

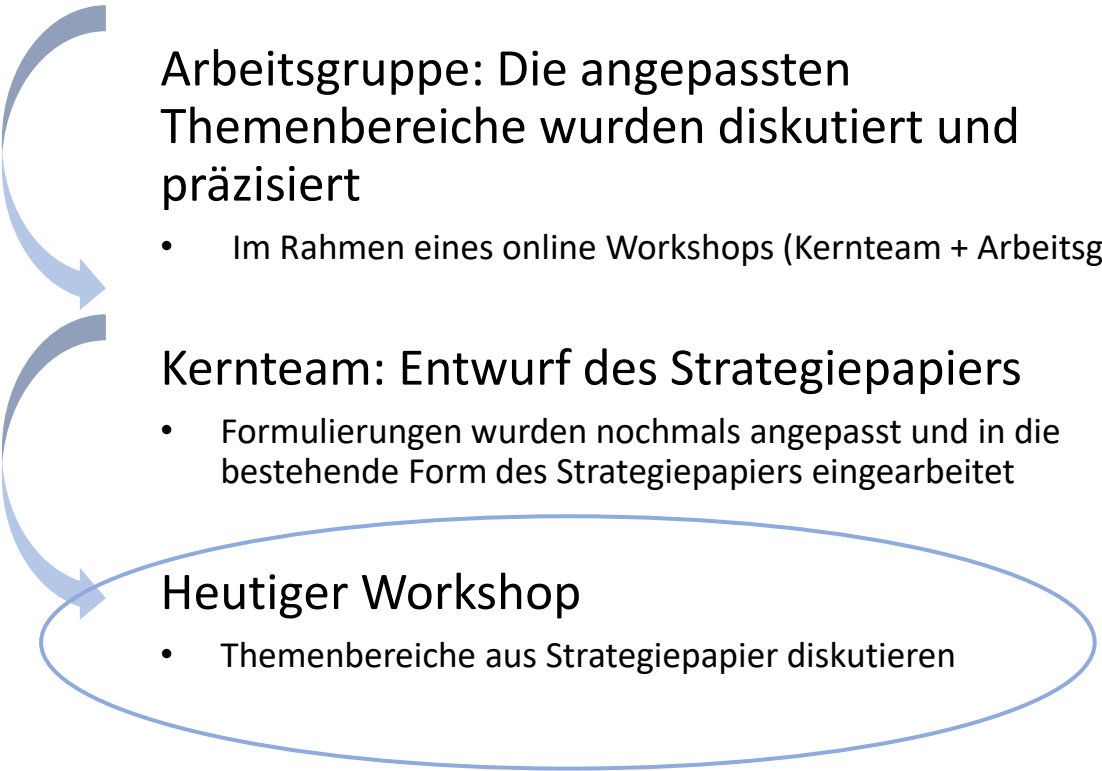
Methodisches Vorgehen der Aktualisierung

Méthode suivie pour l'actualisation



Methodisches Vorgehen der Aktualisierung

Méthode suivie pour l'actualisation



Arbeitsgruppe: Die angepassten Themenbereiche wurden diskutiert und präzisiert

- Im Rahmen eines online Workshops (Kernteam + Arbeitsgruppe)

Kernteam: Entwurf des Strategiepapiers

- Formulierungen wurden nochmals angepasst und in die bestehende Form des Strategiepapiers eingearbeitet

Heutiger Workshop

- Themenbereiche aus Strategiepapier diskutieren

Groupe de travail: Les thèmes adaptés ont été discutés et précisés

- Dans le cadre d'un atelier en ligne (équipe centrale + groupe de travail)

Équipe centrale: rédaction du document stratégique

- Les formulations ont été à nouveau adaptées et intégrées dans le document stratégique existant

Atelier d'aujourd'hui

- Discuter des thèmes abordés dans le document stratégique

Workshop Ablauf

Déroulement de l'atelier

- Die 6 Themenbereiche mit ihren Zielen sind als Posten aufgestellt + 1 Posten Werte und Slogan.
- Pro Posten ein/e Vertreter/in des Themenbereichs, der den Posten vorstellt.
- Gibt es von eurer Seite aus Korrekturen oder Bemerkungen zu den Zielen? → via Post-it festhalten.
- Jede/r Teilnehmende kann insgesamt **3 Posten bearbeiten**. Pro Posten 15' Zeit mit anschliessender Zusammenfassung / Kommentar durch Postenvertreter/in.
- Les 6 domaines thématiques et leurs objectifs sont présentés sous forme de postes + 1 poste «Valeurs et slogan».
- Chaque poste est présenté par un représentant du domaine thématique concerné.
- Avez-vous des corrections ou des remarques à faire concernant les objectifs? → À noter sur un post-it.
- Chaque participant peut **traiter 3 postes** au total. 15 minutes par poste, suivies d'un résumé / commentaire par le représentant du poste.



Konferenz der kantonalen Geoinformations- und Katasterstellen
Conférence des services cantonaux de la Géoinformation et du Cadastre
Conferenza dei servizi cantonali per la Geoinformazione e del Catasto
Conferenza dals posts chantunals da Geoinformaziun e Cataster