



geodienste.ch



Strategie geodienste.ch 2030

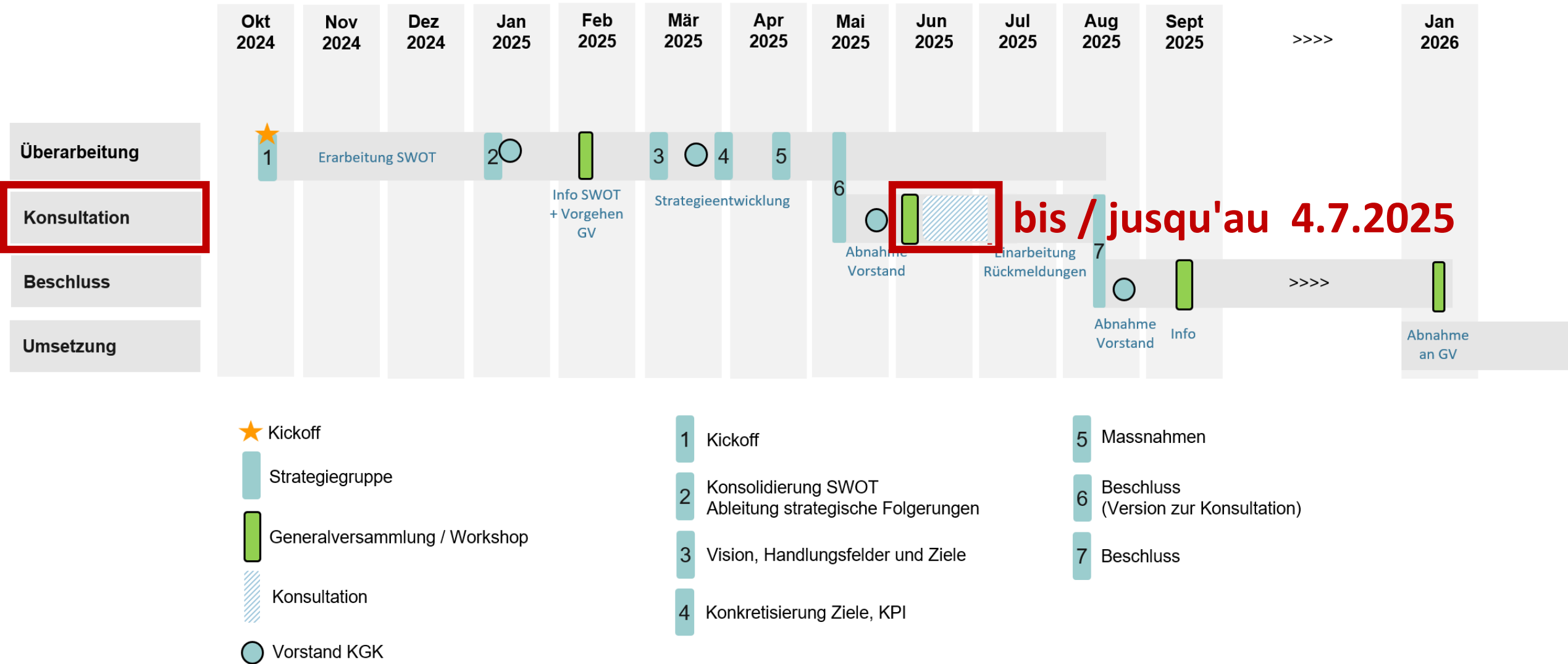
Stratégie 2030 pour geodienste.ch

Mario Schaffhauser

5. Juni 2025



Strategie geodienste.ch 2030



Vision und Leitsätze

Für die gemeinsame Geoplattform Schweiz

 ...

- trägt und gestaltet als zentraler Bestandteil die Geoplattform Schweiz.
- entlastet die Kantone bei ihren Aufgaben im Bereich Geoinformation.
- gewährleistet eine kundenorientierte Entwicklung mithilfe zukunftsorientierter Lösungen.
- sichert die Auffindbarkeit und Zugänglichkeit der Geodaten und -dienste.
- unterstützt die digitale Transformation und datengestützte Wissensgenerierung mit Raumbezug.

Handlungsfelder / *Champs d'action* (1/2)



Angebot: bedarfsgerechtes Angebot von Geobasisdaten, welche mit Metadaten dokumentiert sind


Offre : *offre adaptée aux besoins de géodonnées de base documentées par des métadonnées*



NGDI: Integration von geodienste.ch in die Geoplattform Schweiz

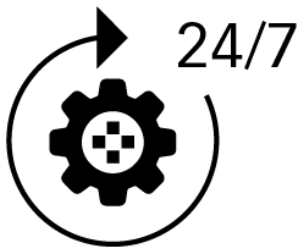
INDG : *Intégration de geodienste.ch dans la géoplateforme suisse*

Handlungsfelder / *Champs d'action* (2/2)



Finanzierung: langfristig gesicherte Finanzierung, in Abstimmung mit Geoplattform Schweiz

Financement : *financement assuré à long terme, en accord avec la Géoplateforme Suisse*



Betrieb und Weiterentwicklung: gesicherterer Betrieb und Weiterentwicklung in einem positiven Betriebsklima

Exploitation et poursuite du développement : *un fonctionnement et un développement plus sûrs dans un climat de travail positif*

Objectives et critères de mesure

exigence / ordre

révision et planification annuelles

N°	Champ d'action	Objectif	N°	<div> <div>KPI</div> <div>KPI (Key Performance Indicators)</div> <div>KR</div> <div>KR (Key Results)</div> </div>	<div> <div></div> <div></div> <div></div> <div></div> </div> <div>Planning</div>			
					2026	2027	2028	
1	Offre	Les offres sont mises à disposition conformément aux besoins à satisfaire et aux programmes de mise en œuvre.	1.1	KR L'ampleur de l'offre est conforme au planning, aux programmes de mise en œuvre et aux mandats confiés à des tiers (cf. modèle de financement).	X	X	X	
			1.2	KR Les offres sont conformes aux normes eCH applicables à la géoinformation (cf. normes du groupe spécialisé eCH sur la géoinformation).		X		
			1.3	KPI Les formats disponibles correspondent aux besoins des clients (évaluation de l'enquête sur la base des indicateurs de qualité définis).		X		
			1.4	KR Des offres sont disponibles en cas de besoin pour des géodonnées et des données tramées IFC / 3D.				X
			1.5	KR Les extensions selon le droit cantonal sont acceptées là où elles sont requises, s'il existe une base de modèle INTERLIS.				X
2	Offre	Les informations pertinentes sur l'offre (notamment son intégralité, son actualité, les conditions de son	2.1	KR Un tableau relatif à l'état et au calendrier de mise à disposition des données par leurs fournisseurs est toujours proposé et contient toutes les informations pertinentes.	X			

Konsultation / *Consultation*



Strategie (deu)



Stratégie (fra)



Umfrage / Enquête
bis 4.7.2025

Fragen/*Questions* ?





geodienste.ch

