



Konferenz der kantonalen Geoinformations- und Katasterstellen  
Conférence des services cantonaux de la Géoinformation et du Cadastre  
Conferenza dei servizi cantonali per la Geoinformazione e del Catasto  
Conferenza dals posts chantunals da Geoinformaziun e Cataster



Konferenz der kantonalen Geoinformations- und Katasterstellen  
Conférence des services cantonaux de la Géoinformation et du Cadastre  
Conferenza dei servizi cantonali per la Geoinformazione e del Catasto  
Conferenza dals posts chantunals da Geoinformaziun e Cataster

# Informationen aus der Geschäftsstelle

## *Informations du centre opérationnel*

Melanie Sütterlin & Mathias Ritter

29. Januar 2026

# Organisation Geschäftsstelle

## *Organisation du centre opérationnel*

Änderungen ab dem 01. Januar 2026:

- Der Themenbereich Geoinfrastruktur ist neu ein Bereich mit personeller Führung durch Dominic Kottmann
- Kilian Glaus ist neu als Web-Applikationsentwickler angestellt.

*Changement à compter du 1er janvier 2026 :*

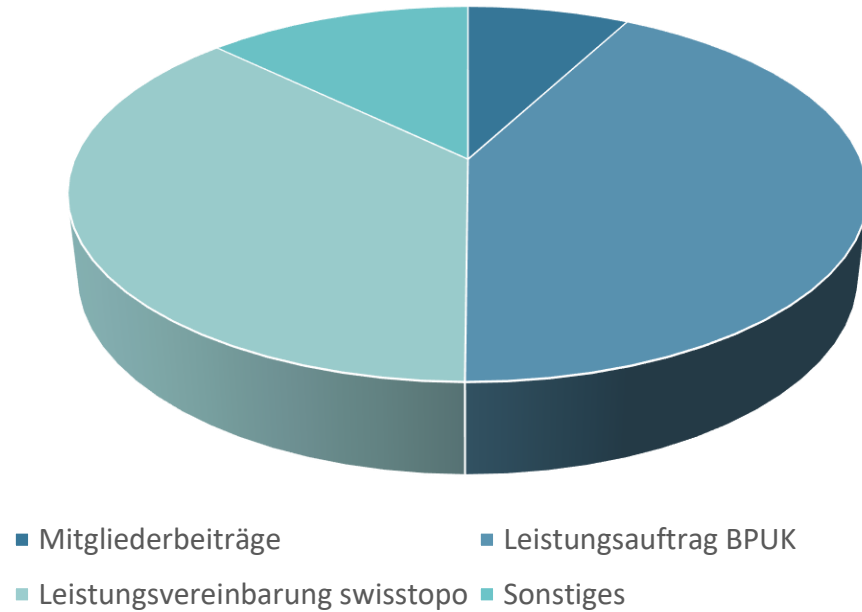
- *Le domain thématique géoinfrastructure est désormais une domaine d'activité sous la direction de Dominic Kottmann*
- *Kilian Glaus est employée en tant que développeur d'applications web*



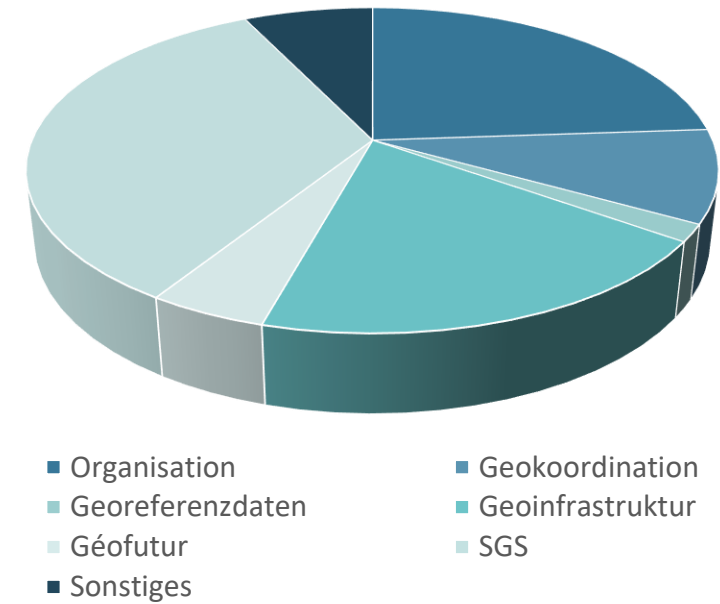
# Finanzen und Ressourcen KGK

## *Finances et ressources CGC*

Einnahmen



Ressourcen (nur produktiv)



## Aperçu des programmes de mise en œuvre



# Stand der Umsetzungen

## *Etat des mises en œuvre*

- Drei parallel laufende Programme  
*Trois programmes en parallèle*

Programm	Thema (Geobasisdatensatz)	Testkanton	Stand der Umsetzung	Stand Umsetzungsprogramm
VI 2022 – 25	Richtpläne der Kantone (ID 69.1)	BL	Abgeschlossen	Verlängert
VI 2022 – 25	Stand der Erschliessung (ID 74.1)	BL	In Arbeit	Verlängert
VI 2022 – 25	Kantonale Erhebungen Gewässerzustand: Standorte der Messstationen (ID 134.1)	LU	In Arbeit	Verlängert
VI 2022 – 25	Waldfunktion - Schutzwald (ID 161.2)	TG	In Arbeit	Verlängert
VI 2022 – 25	Naturereigniskataster (ID 167.1)	LI	Abgeschlossen	Verlängert
VI 2022 – 25	Naturereigniskataster (erweitert) (ID 167.1)		Abgeschlossen	Verlängert
VI 2022 – 25	Luftbild (Kein Geobasisdatensatz nach Bundesrecht)	LU	Abgeschlossen	Verlängert
VII 2023 – 26	Schutzbauten Naturgefahren (ID 81.2)		In Planung	In Umsetzung
VII 2023 – 26	Lärmbelastungskataster für Haupt- und übrige Strassen (ID 144.1)		In Planung	In Umsetzung
VII 2023 – 26	Rodungen und Rodungersatz (ID 185.1)	AG	Abgeschlossen	In Umsetzung
VII 2023 – 26	Stauanlagen unter kantonomer Aufsicht (ID 194.1)		In Planung	In Umsetzung
VII 2023 – 26	Kantonale Klimakarte – Physiologisch äquivalente Temperatur (PET) (Geobasisdaten der Klassen IV und V)	LU	Abgeschlossen	In Umsetzung
VIII 2025 – 28	Kehrichtverbrennungsanlagen (KVA), Deponien des Typs A (ID 114.1)		In Planung	In Umsetzung
VIII 2025 – 28	Materialentnahmestellen (ID 114.3)		In Planung	In Umsetzung
VIII 2025 – 28	Landwirtschaftliche Infrastrukturanlagen (ID 227.1)		In Planung	In Umsetzung

# Stand der Umsetzungen

## *Etat des mises en œuvre*

Programm	Thema (Geobasisdatensatz)	Testkanton	Stand der Umsetzung	Stand Umsetzungsprogramm	
VI 2022 – 25	Richtpläne der Kantone (ID 69.1)			BL	Abgeschlossen
					Verlängert
VI 2022 – 25	Stand der Erschliessung (ID 74.1)			BL	In Arbeit
					Verlängert
VI 2022 – 25	Kantonale Erhebungen Gewässerzustand: Standorte der Messstationen (ID 134.1)			LU	In Arbeit
					Verlängert
VI 2022 – 25	Waldfunktion - Schutzwald (ID 161.2)			TG	In Arbeit
					Verlängert
VI 2022 – 25	Naturereigniskataster (ID 167.1)			LI	Abgeschlossen
					Verlängert
VI 2022 – 25	Naturereigniskataster (erweitert) (ID 167.1)				Abgeschlossen
					Verlängert
VI 2022 – 25	Luftbild (Kein Geobasisdatensatz nach Bundesrecht)			LU	Abgeschlossen
					Verlängert
VII 2023 – 26	Stauanlagen unter kantonomer Aufsicht (ID 194.1)		In Planung		In Umsetzung
VII 2023 – 26	Kantonale Klimakarte – Physiologisch äquivalente Temperatur (PET) (Geobasisdaten der Klassen IV und V)	LU	Abgeschlossen		In Umsetzung
VIII 2025 – 28	Kehrichtverbrennungsanlagen (KVA), Deponien des Typs A (ID 114.1)		In Planung		In Umsetzung
VIII 2025 – 28	Materialentnahmestellen (ID 114.3)		In Planung		In Umsetzung
VIII 2025 – 28	Landwirtschaftliche Infrastrukturanlagen (ID 227.1)		In Planung		In Umsetzung

- Rollout geplant: Q1/Q2 2026
- Rollout geplant: Q1/Q2 2026
- Implementation für Q1/Q2 2026 vorgesehen  
*Mise en œuvre prévu pour T1/T2 2026*

# Stand der Umsetzungen

## *Etat des mises en œuvre*

Programm	Thema (Geobasisdatensatz)	Testkanton	Stand der Umsetzung	Stand Umsetzungsprogramm
VI 2022 – 25	Richtpläne der Kantone (ID 69.1)	BL	Abgeschlossen	Verlängert
VI 2022 – 25	Stand der Erschliessung (ID 74.1)	BL	In Arbeit	Verlängert
VI 2022 – 25	Kantonale Erhebungen Gewässerzustand: Standorte der Messstationen (ID 134.1)	LU	In Arbeit	Verlängert
VI 2022 – 25	Waldfunktion - Schutzwald (ID 161.2)	TG	In Arbeit	Verlängert
VI 2022 – 25	Naturereigniskataster (ID 167.1)	LI	Abgeschlossen	Verlängert
VI 2022 – 25	Naturereigniskataster (erweitert) (ID 167.1)		Abgeschlossen	Verlängert
VI 2022 – 25	Luftbild (Kein Geobasisdatensatz nach Bundesrecht)	LU	Abgeschlossen	Verlängert

VII 2023 – 26	Schutzbauten Naturgefahren (ID 81.2)		In Planung	In Umsetzung
VII 2023 – 26	Lärmbelastungskataster für Haupt- und übrige Strassen (ID 144.1)		In Planung	In Umsetzung
VII 2023 – 26	Rodungen und Rodungsersatz (ID 185.1)	AG	Abgeschlossen	In Umsetzung
VII 2023 – 26	Stauanlagen unter kantonaler Aufsicht (ID 194.1)		In Planung	In Umsetzung
VII 2023 – 26	Kantonale Klimakarte – Physiologisch äquivalente Temperatur (PET) (Geobasisdaten der Klassen IV und V)	LU	Abgeschlossen	In Umsetzung
VIII 2025 – 28	Landwirtschaftliche Infrastrukturanlagen (ID 227.1)		In Planung	In Umsetzung

- Umsetzungen vorgesehen: Q3/Q4 2026  
*Mise en œuvre prévue : T3/T4 2026*
- Umsetzung vorgesehen: Q3/Q4 2026  
*Mise en œuvre prévue : T3/T4 2026*
- Ausgerollt / lancé: 15.10.2025



# Stand der Umsetzungen

## *Etat des mises en œuvre*

Programm	Thema (Geobasisdatensatz)	Testkanton	Stand der Umsetzung	Stand Umsetzungsprogramm
VI 2022 – 25	Richtpläne der Kantone (ID 69.1)	BL	Abgeschlossen	Verlängert
VI 2022 – 25	Stand der Erschliessung (ID 74.1)	BL	In Arbeit	Verlängert
VI 2022 – 25	Kantonale Erhebungen Gewässerzustand: Standorte der Messstationen (ID 134.1)	LU	In Arbeit	Verlängert
VI 2022 – 25	Waldfunktion - Schutzwald (ID 161.2)	TG	In Arbeit	Verlängert
VI 2022 – 25	Naturereigniskataster (ID 167.1)	LI	Abgeschlossen	Verlängert
VI 2022 – 25	Naturereigniskataster (erweitert) (ID 167.1)		Abgeschlossen	Verlängert
VI 2022 – 25	Luftbild (Kein Geobasisdatensatz nach Bundesrecht)	LU	Abgeschlossen	Verlängert
VII 2023 – 26	Schutzbauten Naturgefahren (ID 81.2)		In Planung	In Umsetzung
VII 2023 – 26	Lärmbelastungskataster für Haupt- und übrige Strassen (ID 144.1)		In Planung	In Umsetzung
VII 2023 – 26	Rodungen und Rodungsersatz (ID 185.1)	AG	Abgeschlossen	In Umsetzung
VII 2023 – 26	Stauanlagen unter kantonaler Aufsicht (ID 194.1)		In Planung	In Umsetzung
VII 2023 – 26	Kantonale Klimakarte – Physiologisch äquivalente Temperatur (PET) (Geobasisdaten der Klassen IV und V)	LU	Abgeschlossen	In Umsetzung

VIII 2025 – 28	Kehrichtverbrennungsanlagen (KVA), Deponien des Typs A (ID 114.1)	In Planung	In Umsetzung
VIII 2025 – 28	Materialentnahmestellen (ID 114.3)	In Planung	In Umsetzung
VIII 2025 – 28	Landwirtschaftliche Infrastrukturanlagen (ID 227.1)	In Planung	In Umsetzung

# Stand der Umsetzungen

## *Etat des mises en œuvre*

Programm	Thema (Geobasisdatensatz)	Testkanton	Stand der Umsetzung	Stand Umsetzungsprogramm
VI 2022 – 25	Richtpläne der Kantone (ID 69.1)	BL	Abgeschlossen	Verlängert
VI 2022 – 25	Stand der Erschliessung (ID 74.1)	BL	In Arbeit	Verlängert
VI 2022 – 25	Kantonale Erhebungen Gewässerzustand: Standorte der Messstationen (ID 134.1)	LU	In Arbeit	Verlängert
VI 2022 – 25	Waldfunktion - Schutzwald (ID 161.2)	TG	In Arbeit	Verlängert
VI 2022 – 25	Naturereigniskataster (ID 167.1)	LI	Abgeschlossen	Verlängert
VI 2022 – 25	Naturereigniskataster (erweitert) (ID 167.1)		Abgeschlossen	Verlängert
VI 2022 – 25	Luftbild (Kein Geobasisdatensatz nach Bundesrecht)	LU	Abgeschlossen	Verlängert
VII 2023 – 26	Schutzbauten Naturgefahren (ID 81.2)		In Planung	In Umsetzung
VII 2023 – 26	Lärmbelastungskataster für Haupt- und übrige Strassen (ID 144.1)		In Planung	In Umsetzung
VII 2023 – 26	Rodungen und Rodungersatz (ID 185.1)	AG	Abgeschlossen	In Umsetzung
VII 2023 – 26	Stauanlagen unter kantonomer Aufsicht (ID 194.1)		In Planung	In Umsetzung
VII 2023 – 26	Kantonale Klimakarte – Physiologisch äquivalente Temperatur (PET) (Geobasisdaten der Klassen IV und V)	LU	Abgeschlossen	In Umsetzung
VIII 2025 – 28	Kehrichtverbrennungsanlagen (KVA), Deponien des Typs A (ID 114.1)		In Planung	In Umsetzung
VIII 2025 – 28	Materialentnahmestellen (ID 114.3)		In Planung	In Umsetzung
VIII 2025 – 28	Landwirtschaftliche Infrastrukturanlagen (ID 227.1)		In Planung	In Umsetzung

# Was fehlt für Aufnahme in Programmvorschlag?

*Que manque-t-il pour l'intégration dans la proposition de programme ?*

ANFORDERUNGSSAMMLUNG PRIORISIERUNG MGD						
Thema	ID	Bundesamt	Status Modellierung / Erarbeitung	Datum Eingabe zur Priorisierung	Hinweis für Priorisierung	UP 2026+
abd	7.1	BU	MGDM verabschiedet und publiziert	12.12.2016		X
def	28.1	BAFU	MGDM in erneuter Überarbeitung	11.04.2018	asd	X
ghi	29.1	BAFU	MGDM in erneuter Überarbeitung	05.11.2018	casd	X
jkl	29.2	BAFU	MGDM in erneuter Überarbeitung	05.11.2018	sdfsd	X
mno	66.1	BAFU	MGDM verabschiedet und publiziert		Anpassung	X
pqr	67.1	ASTRA	MGDM in erneuter Überarbeitung		sdfsd	X
stu	79.1	BAFU	MGDM in erneuter Überarbeitung	04.05.2018	asd	X

Grundlagen für Umsetzung nicht vorhanden und/oder Anpassungen geplant.  
*Les bases pour la mise en œuvre ne sont pas disponibles et/ou des adaptations sont prévues.*

- Modell noch nicht erarbeitet oder nicht vollständig
- Anpassung geplant
- (Testpaket ausstehend)
- **Bedarf** / Interesse Bundesfachamt nicht vorhanden
- *Modèle non encore élaboré ou incomplet*
- *Adaptation prévue*
- *(Paquet de données d'essai)*
- *Pas de besoin ni d'intérêt de la part de l'Office fédéral spécialisé*

# Neu Aktion – Umsetzungsplanung

## *Nouvelle action – Planification de la mise en œuvre*

Bezeichnung <b>Nr. 37 – Klärung der Umsetzungsplanung für ausstehende Geobasisdaten</b>		Zeitraum 2026-2027
Ausgangslage	Die Umsetzung respektive Aufschaltung auf geodienste.ch von etwa der Hälfte der Geobasisdatensätze nach Bundesrecht in Zuständigkeit der Kantone steht noch aus. Die Erarbeitung eines neuen Umsetzungsprogramms gestaltet sich jedoch zunehmend herausfordernd. In der Anforderungsliste sind nicht genügend Themen enthalten, die für eine Aufnahme in ein Programm erforderlichen Kriterien erfüllen. Die Hauptgründe dafür sind, dass die aufgeführten Modelle entweder noch nicht oder nicht vollständig erarbeitet sind, bereits weitere Anpassungen vorgesehen sind oder der Bedarf oder das Interesse des Bundesfachamt nicht gegeben ist. Zudem wurden Themen, die für die Umsetzung bereit wären, bisher nicht zur Priorisierung in der Anforderungsliste eingereicht respektive es wurde kein Bedarf gemeldet.	
Ziel	Mit der Aktion sollen die Definition weitere Umsetzungsprogramme erleichtert, die Harmonisierung vorangetrieben und zur Bedarfsklärung beigetragen werden.	
Koordination mit	Zuständige Fachämter des Bundes Begleitgremium Geoinformation BPUK Bundesamt für Landestopografie (swisstopo)	
Massnahmen 2026/27	<ul style="list-style-type: none"> <li>- Für alle Geobasisdaten Klasse II und III werden die zuständigen kantonalen Fachkonferenzen identifiziert und dokumentiert.</li> <li>- Bei der Definition der Umsetzungsprogramme werden die kantonalen Fachkonferenzen jeweils explizit angefragt, ob für eines der in ihrem Zuständigkeitsbereich liegenden Themen im Zeitraum des nächsten Programms Bedarf zur Umsetzung besteht.</li> <li>- Es wird geprüft, ob künftig auch Themen für die Umsetzung in Betracht gezogen werden sollen, die bereit sind, für die jedoch kein Bedarf zur Priorisierung gemeldet wurde (d.h. Themen, die nicht in Anforderungsliste aufgeführt sind).</li> </ul>	
Finanzierung	Leistungsauftrag BPUK	

Désignation <b>N° 37 – Clarifier le plan de mise en œuvre de géodonnées de base encore en attente</b>		Période 2026-2027
Situation initiale	La moitié environ des jeux de géodonnées de base relevant du droit fédéral dont la compétence est attribuée aux cantons restent à mettre en œuvre, respectivement à mettre en ligne sur geodienste.ch. Toutefois, la constitution d'un nouveau programme de mise en œuvre relève de plus en plus du défi. La liste des exigences ne contient pas suffisamment de thèmes satisfaisant aux critères requis pour une inclusion dans un programme. Les raisons principales à cela sont le fait que les modèles listés ne sont pas encore élaborés ou ne le sont qu'incomplètement, que des adaptations supplémentaires sont déjà prévues ou que l'office fédéral spécialisé n'a exprimé ni besoin ni intérêt en la matière. En outre, des thèmes qui seraient prêts pour la mise en œuvre n'ont pas été signalés pour figurer en priorité sur la liste des exigences ou aucun intérêt n'a été mentionné les concernant.	
Objectif	Cette action vise à faciliter la définition d'autres programmes de mise en œuvre, à faire progresser l'harmonisation et à contribuer à la clarification des besoins.	
Coordination avec	Offices spécialisés compétents de la Confédération Commission d'accompagnement Géoinformation de la DTAP Office fédéral de topographie (swisstopo)	
Mesures 2026 / 2027	<ul style="list-style-type: none"> <li>- Les conférences cantonales spécialisées compétentes sont identifiées et clairement documentées pour toutes les géodonnées de base des classes II et III.</li> <li>- Lors de la définition des programmes de mise en œuvre, il est explicitement demandé à chaque fois aux conférences cantonales spécialisées s'il existe un besoin de mise en œuvre pour l'un des thèmes relevant de leur compétence durant la période concernée.</li> <li>- Il est vérifié si des thèmes déjà prêts mais non définis comme étant prioritaires (c.-à-d. qu'ils ne figurent pas sur la liste des exigences) doivent aussi entrer en ligne de compte pour la mise en œuvre à l'avenir.</li> </ul>	
Financement	Mandat de prestations de la DTAP	

# Abgeschlossene Aktion - Umsetzungsplanung

## Action terminée - Planification de la mise en œuvre


Bezeichnung		Zeitraum
Nr. 18 - Umsetzungsplanung für Geobasisdaten der Klassen IV/V konzipieren		2022-2025
Ausgangslage	Die Strategie <i>geodienste.ch</i> 2025 sieht die Bereitstellung von Geobasisdaten der Klassen IV/V vor. Die bestehende Umsetzungsplanung für Geobasisdaten der Klassen II/III kann für diese Daten nicht direkt angewendet werden. Mit dieser Aktion soll das Konzept und der Prozess für die Umsetzung der Geobasisdaten der Klassen IV/V definiert werden.	
Ziel	Prozess der Umsetzung von Geobasisdaten der Klassen IV/V ist definiert	
Koordination mit	Begleitgremium Geoinformation BPUK Bau-, Planungs- und Umweltdirektorenkonferenz (BPUK) Zuständige Fachämter des Bundes	
Massnahmen 2024	<ul style="list-style-type: none"> <li>- Konzept für die Definition eines Modells und den Umsetzungsprozess von Geobasisdaten der Klassen IV/V erarbeiten.</li> <li>- Pilotierung anhand von spezifischen Themen, beispielsweise: <ul style="list-style-type: none"> <li>o Bau- und Abstandslinien</li> <li>o Klimaanalysekarten</li> </ul> </li> </ul>	
Finanzierung	Leistungsauftrag BPUK Drittmittel	

Désignation		Période
N° 18 – Concevoir le plan de mise en œuvre pour les <u>géodonnées</u> de base des classes IV/V		2022-2025
Situation initiale	La stratégie 2025 de <i>geodienste.ch</i> prévoit la mise à disposition de <u>géodonnées</u> de base des classes IV et V. Le plan de mise en œuvre existant pour les <u>géodonnées</u> de base des classes II et III ne pouvant pas être utilisé directement pour elles, cette action vise donc à définir un concept et un processus pour la mise en œuvre de <u>géodonnées</u> de base des classes IV et V.	
Objectif	Le processus de mise en œuvre de <u>géodonnées</u> de base des classes IV et V est défini.	
Coordination avec	Commission d'accompagnement <u>Géoinformation</u> de la DTAP Conférence suisse des directeurs cantonaux des travaux publics, de l'aménagement du territoire et de l'environnement (DTAP) Offices spécialisés compétents de la Confédération	
Mesures 2024	<ul style="list-style-type: none"> <li>- Elaborer un concept définissant un modèle et un processus de mise en <u>œuvre</u> de <u>géodonnées</u> de base des classes IV et V.</li> <li>- Pilotage à l'aide de thèmes spécifiques, par <u>exemple</u>: <ul style="list-style-type: none"> <li>o <u>alignements</u> et distances à respecter</li> <li>o <u>cartes</u> d'analyse climatique</li> </ul> </li> </ul>	
Financement	Mandat de prestations de la DTAP Moyens tiers	



Konsultation Anpassungen / Ergänzungen an Umsetzungsplanung infolge neuer (37) und abgeschlossener Aktion (18) im 2026

*La consultation des adaptations et compléments apportés au plan de mise en œuvre à la suite de nouvelles actions (37) et d'actions achevées (18) aura lieu en 2026.*







Konferenz der kantonalen Geoinformations- und Katasterstellen  
Conférence des services cantonaux de la Géoinformation et du Cadastre  
Conferenza dei servizi cantonali per la Geoinformazione e del Catasto  
Conferenza dals posts chantunals da Geoinformaziun e Cataster