



geodienste.ch



Umsetzung Strategie geodienste.ch 2030


Mise en œuvre de la Stratégie 2030 pour geodienste.ch

Dominic Kottmann

29. Januar 2026



Vision und Leitsätze

 geodienste.ch - gemeinsam zu **SWISSGEO**

 geodienste.ch ...

- ist ein zentraler Beitrag der Kantone zur Gestaltung von SWISSGEO;
- sichert die Auffindbarkeit und Zugänglichkeit der Geodaten und -dienste;
- entlastet die Kantone bei ihren Aufgaben im Bereich Geoinformation;
- gewährleistet eine kundenorientierte Entwicklung mithilfe zukunftsorientierter Lösungen;
- unterstützt die digitale Transformation und datengestützte Wissensgenerierung mit Raumbezug.



Objectives et critères de mesure

exigence / ordre

révision et planification annuelles

N°	Champ d'action	Objectif
		#9
1	Offre	Les offres sont mises à disposition conformément aux besoins à satisfaire et aux programmes de mise en œuvre.
2	Offre	Les informations pertinentes sur l'offre (notamment son couverture cantonale, son actualité, les conditions de son utilisation) sont indiquées de manière transparente.

N°	Critères de mesure	Planning		
	#33	2026	2027	2028+
	KPI KPI (Key Performance Indicators)			
	KR KR (Key Results)			
1.1	KR L'ampleur de l'offre est conforme au planning, aux programmes de mise en œuvre et aux mandats confiés à des tiers (cf. modèle de financement).	X	X	X
1.2	KR Les offres sont conformes aux normes eCH applicables à la géoinformation (cf. normes du groupe spécialisé eCH sur la géoinformation).		X	
1.3	KPI Les formats disponibles correspondent aux besoins des clients (évaluation de l'enquête sur la base des indicateurs de qualité définis).			X
1.4	KR Des offres sont disponibles en cas de besoin pour des géodonnées et des données raster IFC / 3D.			X
1.5	KR Les offres selon le droit cantonal (classes IV et V) sont acceptées là où elles sont requises, s'il existe une base de modèle INTERLIS harmonisée.			X
2.1	KR Un Dashboard relatif à l'état et au calendrier de mise à disposition des données par leurs fournisseurs est toujours proposé et contient toutes les informations pertinentes.	X		
2.2	KR Toutes les informations sur les offres saisies / présentes sur geodienst.ch sont disponibles via le site Web, l'API et – pour autant que ce soit possible – au sein des métadonnées publiées.	X		
2.3	KR La publication des métadonnées (à l'échelle nationale et cantonal) est assurée.		X	X

Schwerpunkte 2026 / *Priorités pour 2026 (1/3)*



Angebote *Offres*


- Dashboard für kantonale Datenbereitsteller
Dashboard pour les fournisseurs cantonaux
- Optimierung Publikation schweizweiter Metadaten
Optimisation de la publication des métadonnées à l'échelle nationale
- Besuch bei / Austausch mit interessierten Kantonen
Visite / échange avec les cantons intéressés
- Neue Schnittstellen/Produkte (IFC, LK)
Nouvelles interfaces/nouveaux produits (IFC, CC)
- Erweiterung Angebote (Umsetzungsprogramme, Broker)
Développement des nouvelle offres (programmes de mise en œuvre, courtiers)

Schwerpunkte 2026 / *Priorités pour 2026 (2/3)*



NGDI / INDG

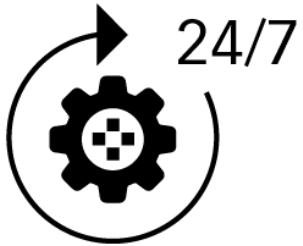
- Mitgestaltung / Mitwirkung Aufbau SWISSGEO
Collaboration à la mise en place de SWISSGEO
- Organisationsentwicklung
Développement organisationnel
- Überarbeitung Hilfestellungen (Anwendungshandbuch, Beispiele API, FAQ, ...)
Révision des aides (manuel d'utilisation, exemples API, FAQ, etc.)



Finanzierung *Financement*

- Abklärungen Mittelbedarf 2027+
Clarification des besoins financiers pour 2027+

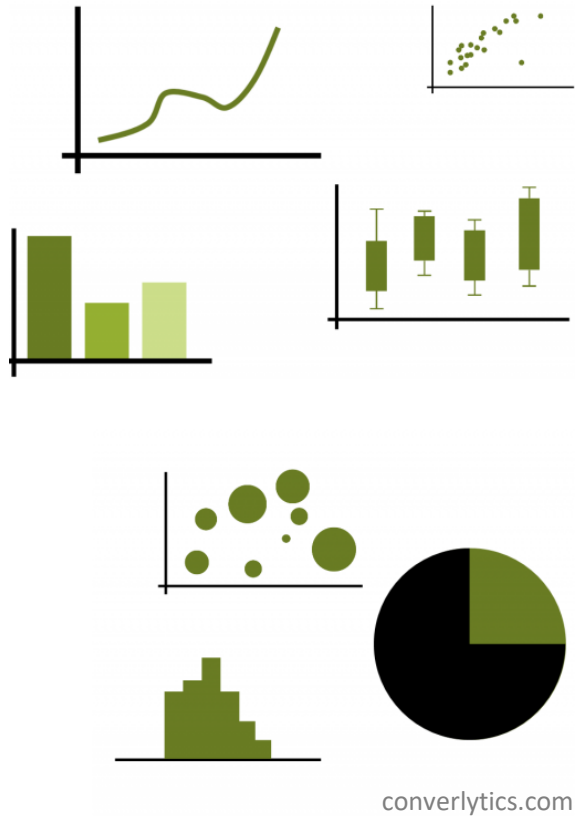
Schwerpunkte 2026 / *Priorités pour 2026 (3/3)*



**Betrieb &
Weiterentwicklung
/ *Exploitation &
Développement***

- Überprüfung/Einführung Sicherheitsorganisation
Vérification/introduction de l'organisation de la sécurité
- Optimierung Supportorganisation
Optimisation de l'organisation du support
- Aktive Pflege der positiven Betriebskultur
Entretien actif de la culture d'entreprise positive

Reporting für Mitglieder



- Fachprogramm zur Generalversammlung KGK (Januar/Februar)
Programme spécialisé pour l'assemblée générale KGK (janvier/février)
- Technischer Austausch KGK (September)
Échange technique CGC (septembre)

Fragen/*Questions* ?





geodienste.ch

