

Umfrageergebnisse: Harmonisierte Dateinamen für Geobasisdaten

5.3.2026

Teilnehmende

16 Kantone:

AG

AR

BE

BL

BS

FR

GE

GL

GR

LU

SH

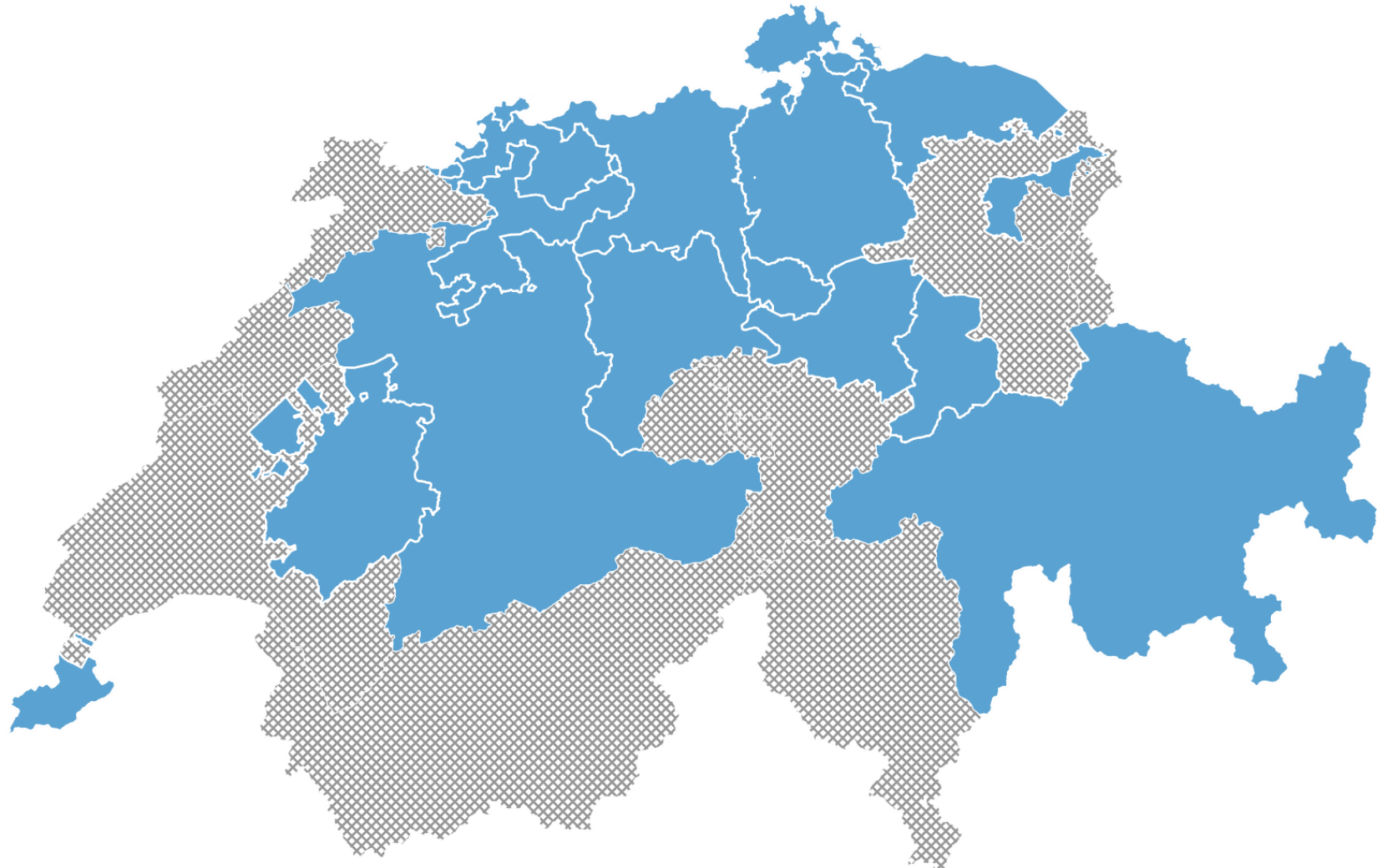
SO

SZ

TG

ZG

ZH

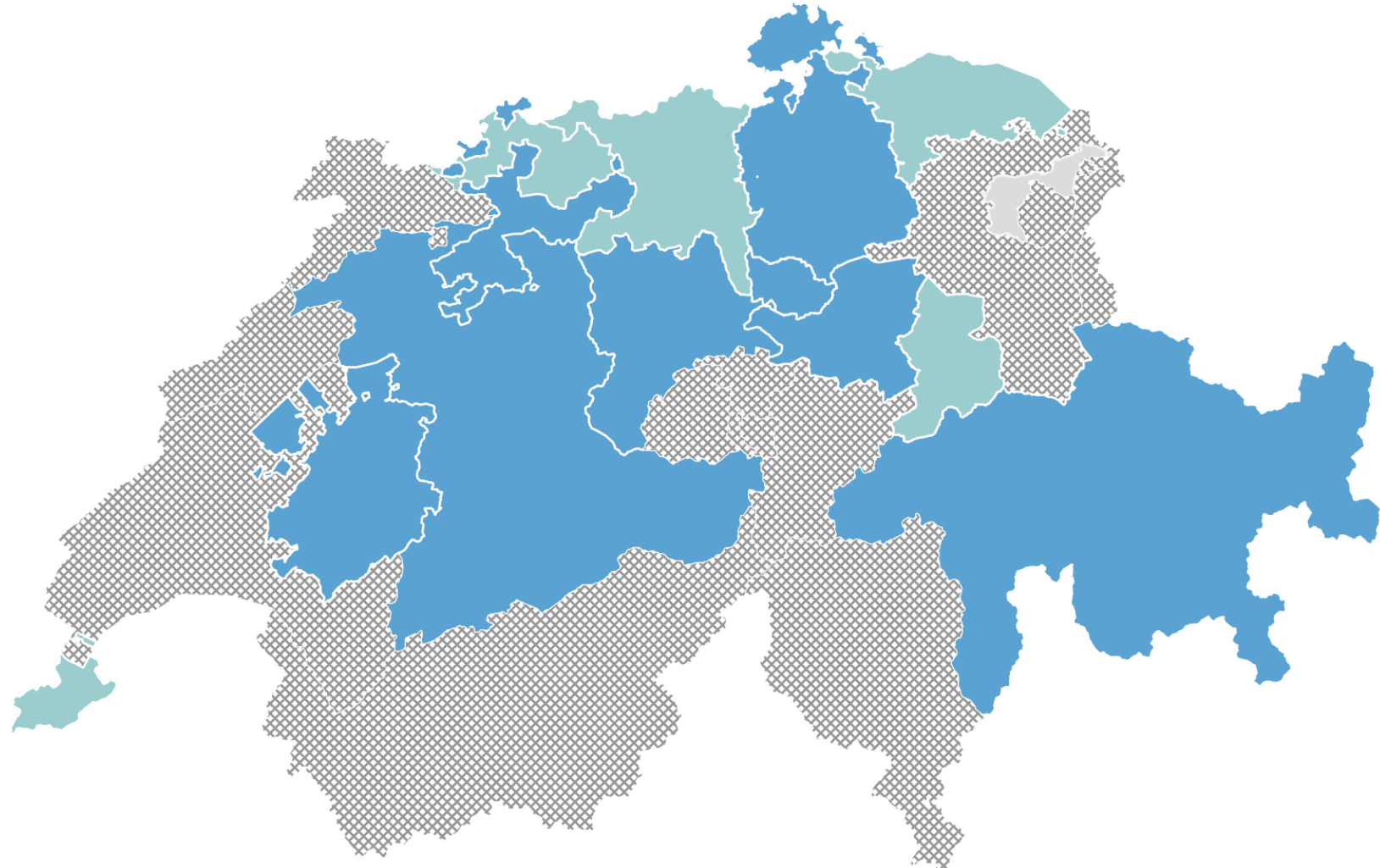


Interesse an Harmonisierung

■ Ja / eher Ja: 10

■ Nein / eher Nein: 5

■ Enthaltung: 1



Bestehen kantonale Namenskonventionen?

■ Ja: 7

▨ Teilweise: 6

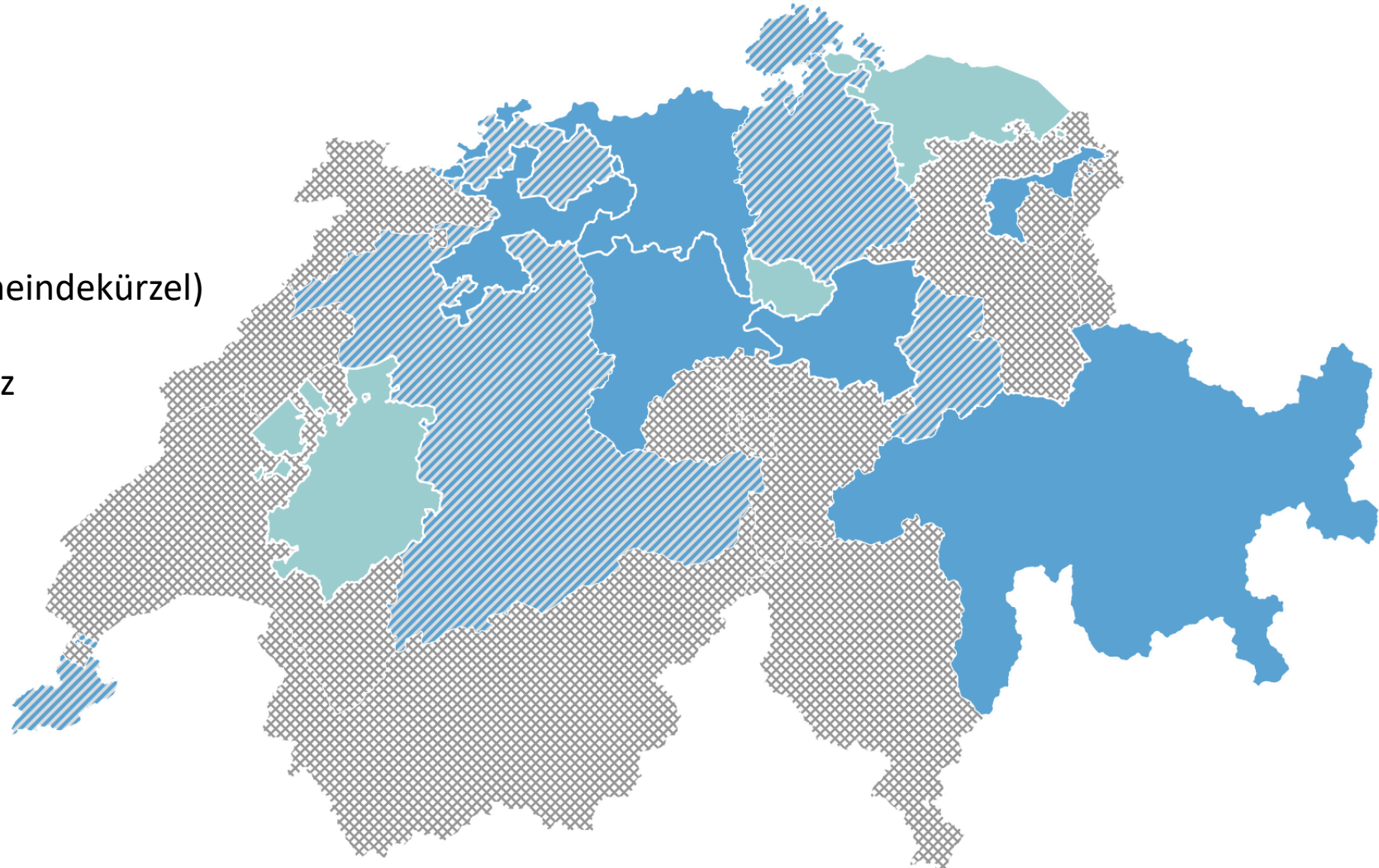
■ Nein: 3

Mehrfach genannte Bausteine:

- Amt
- Verortung (Kantonskürzel, Gemeindegürzel)
- Modellname
- Bezeichnung Geobasisdatensatz
- Modellversion

Vereinzelt genannte Bausteine:

- Akronym
- Modelltyp
- Bezugsrahmen
- Datum



Erwarteter Nutzen

- Maschinenlesbarkeit
- automatisierte Workflows
- Übersichtlichkeit, Homogenität, professionellere Repräsentation
- Evtl. Vorteile für Archivierung
- Für Bereitsteller: kein Nutzen

Anforderungen

- **Stabilität**
- Bezeichnung: Modellname bevorzugt, Geobasisdatensatz denkbar
- ID Geobasisdatensatz
- **Platzhalter** für Organisation und kantonale Eigenschaften
- Unterteilung ermöglichen (z.B. Gemeinden, Operate, ...)
- Technische Vorgaben:
 - Beschränkung Anzahl Zeichen
 - Gross- / Kleinschreibung (case-sensitive)

Welche Verbindlichkeit ist gewünscht?



Rechtlich: 2



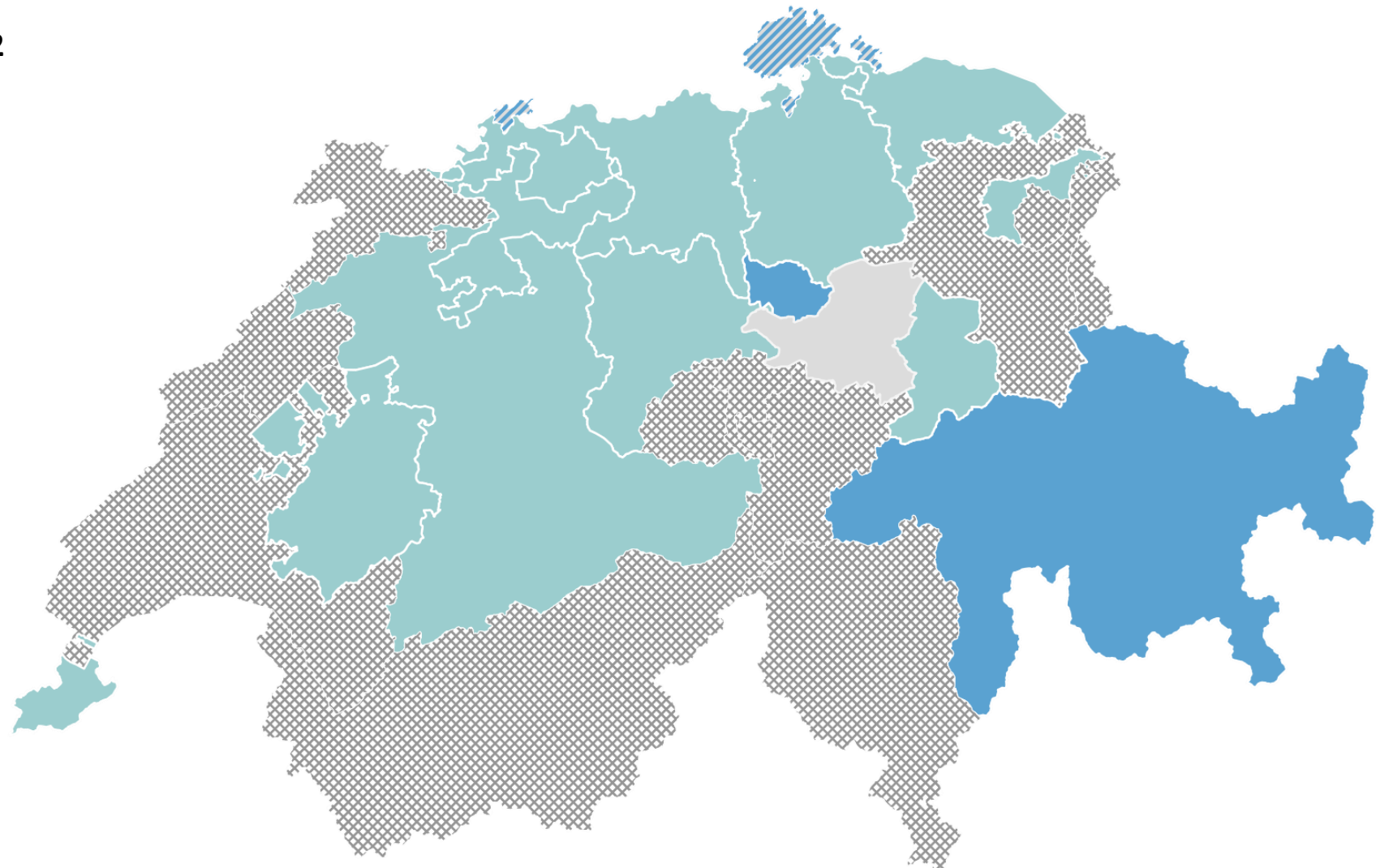
Organisatorisch (Beschluss): 2



Empfehlung: 11



Keine: 1

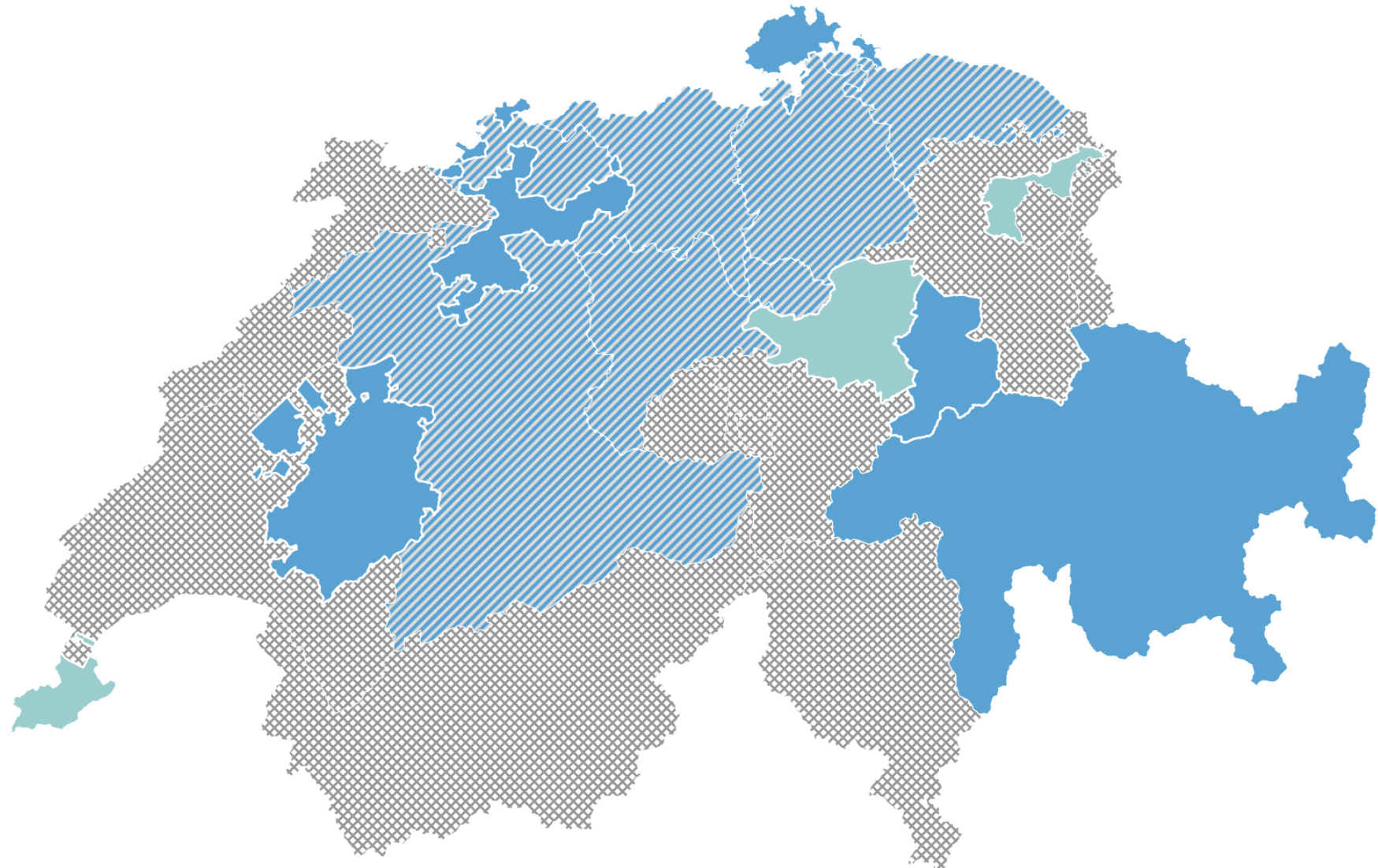


Prüfung auf geodienste.ch?

 Prüfen, Voraussetzung für Publikation: 6

 Prüfen, kein Zwang: 7

 Nicht prüfen: 3



Hindernisse / Bedenken

- Aufwand
- ohne Zwang kaum Nutzen
- bestehende kantonale Vorgaben
- Mehrsprachigkeit (Bezeichnung im Dateinamen)