

Résultats du sondage : Noms de fichiers harmonisés pour les géodonnées de base

5.3.2026

Participants

16 Cantons:

AG

AR

BE

BL

BS

FR

GE

GL

GR

LU

SH

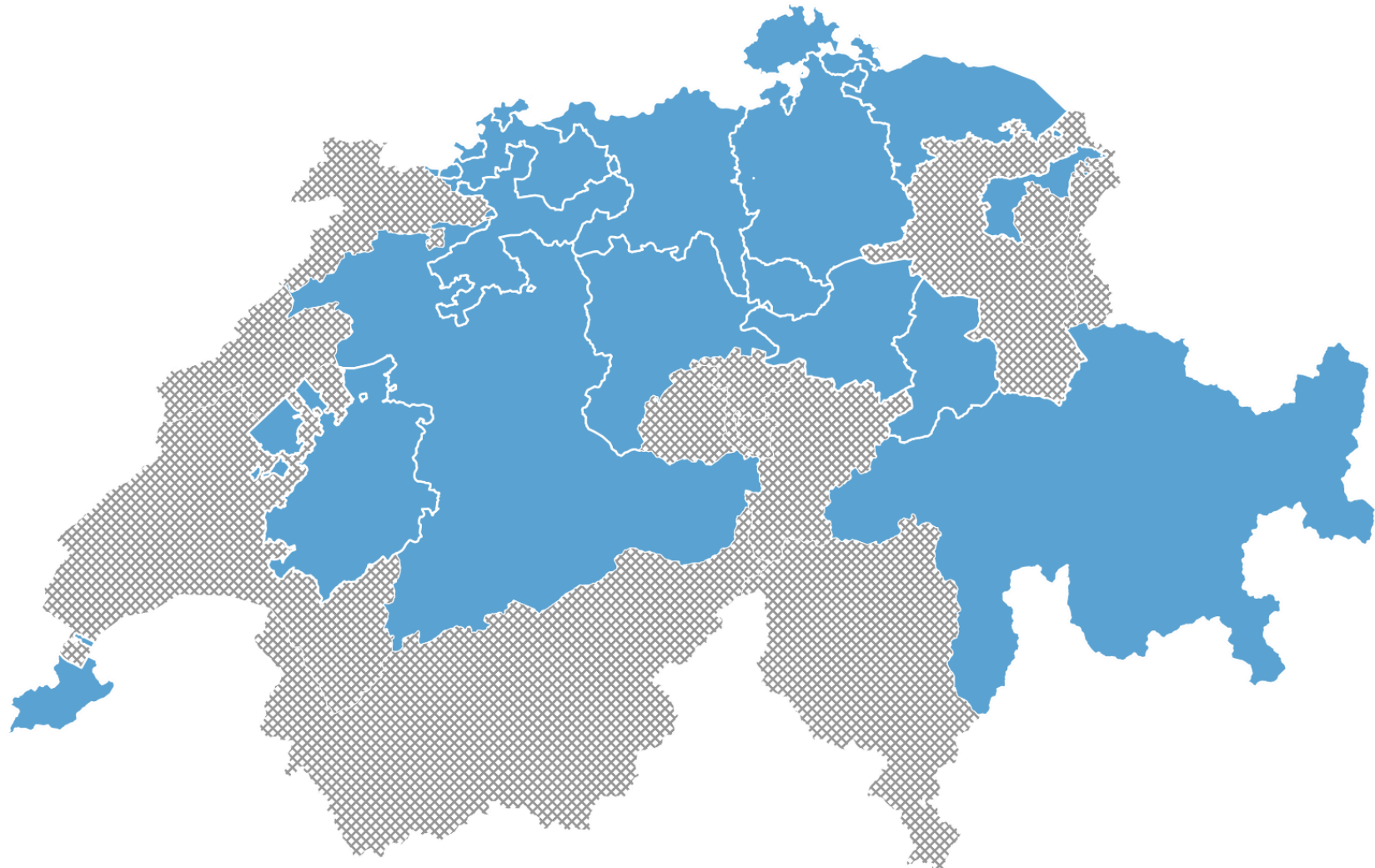
SO

SZ

TG

ZG

ZH

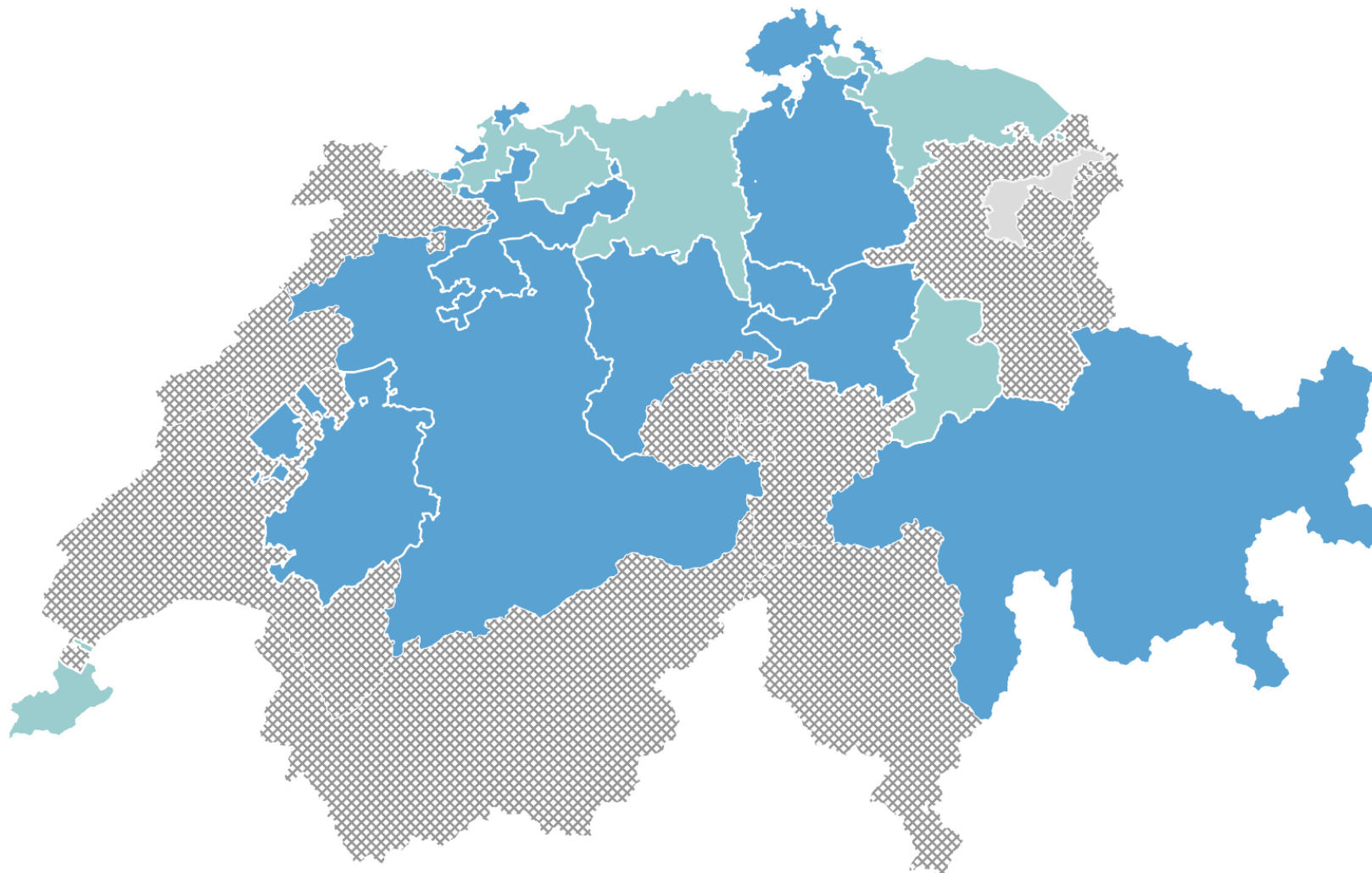


Intérêt pour l'harmonisation

 Oui / plutôt oui: 10

 Non / plutôt non: 5

 abstention: 1



Existe-t-il des conventions cantonales en matière de dénomination ?

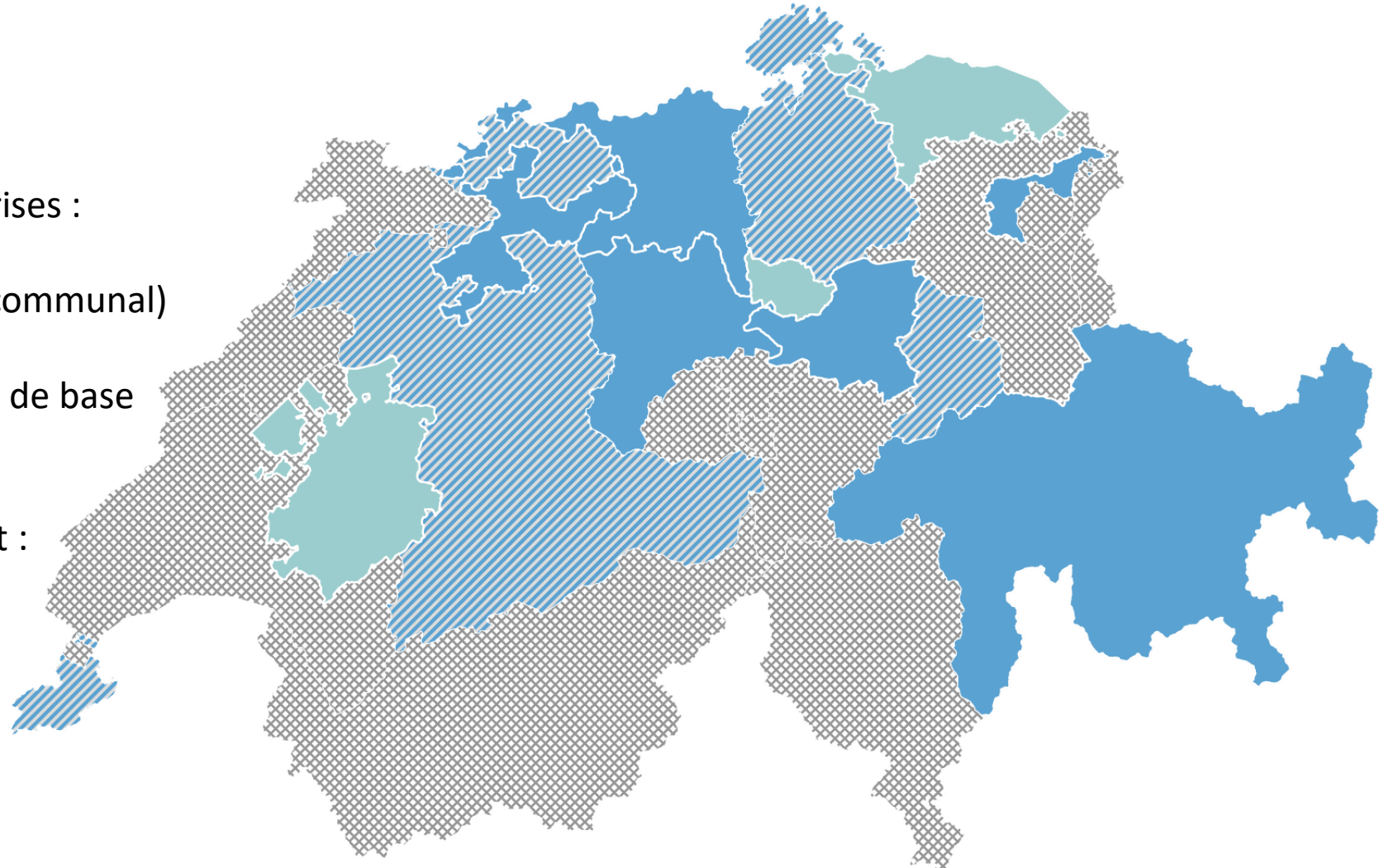


Éléments mentionnés à plusieurs reprises :

- Service
- Localisation (code cantonal, code communal)
- Nom du modèle
- Désignation du jeu de géodonnées de base
- Version du modèle

Éléments mentionnés ponctuellement :

- Acronyme
- Type de modèle
- Système de référence
- Date



Avantages prévus

- Lisibilité par machine
 - Flux de travail automatisés
 - Clarté,
 - homogénéité,
 - présentation plus professionnelle
 - Avantages potentiels pour l'archivage
- Pour les fournisseurs : aucun avantage

Exigences

- Stabilité
- Désignation : nom du modèle de préférence,
- ID géodonnées de base
- Espace réservé pour l'organisation et les caractéristiques cantonales
- Permettre une subdivision (par ex. communes, districts, ...)
- Spécifications techniques :
 - Limite du nombre de caractères
 - Sensibilité à la casse (case-sensitive)

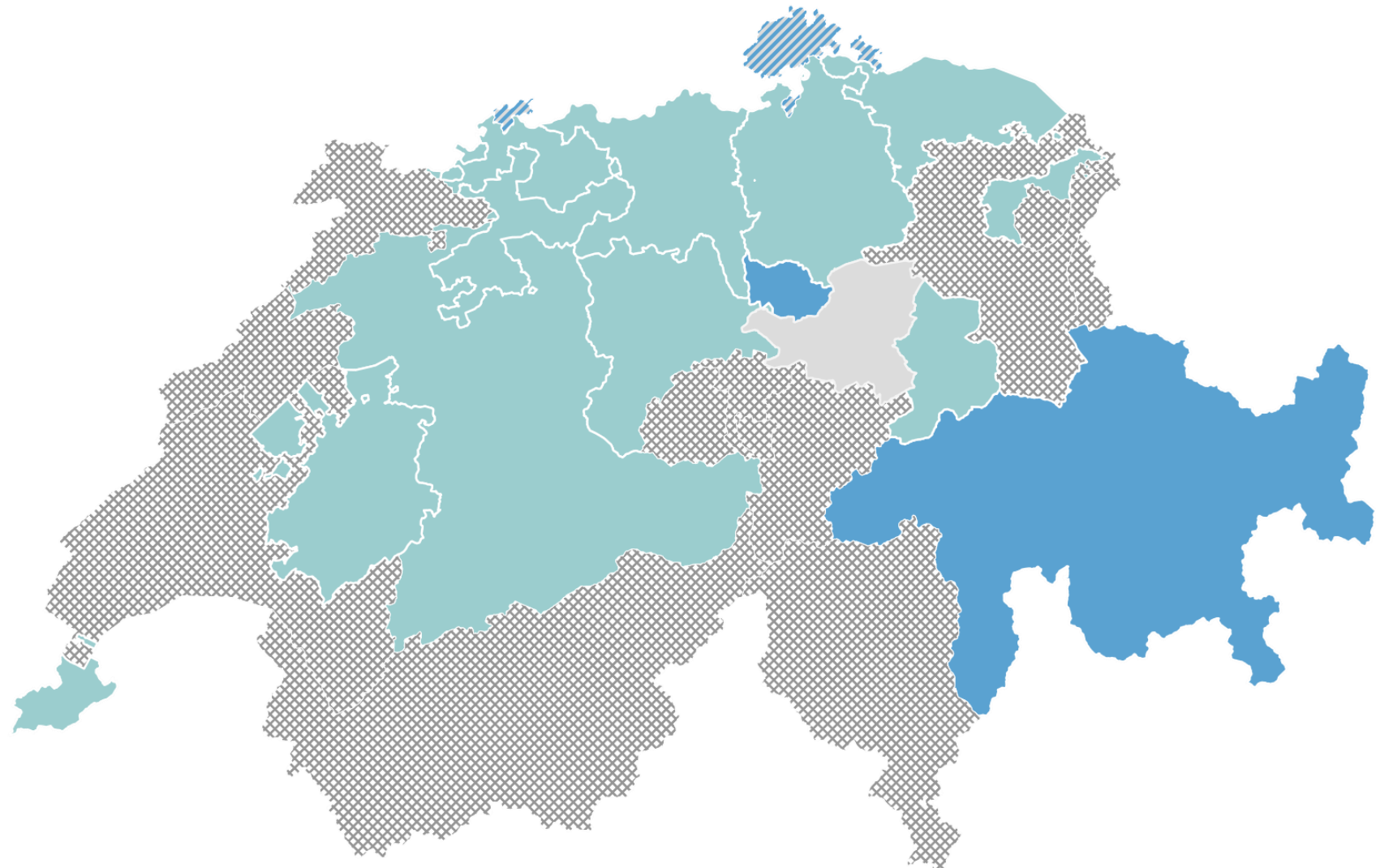
Quel niveau d'engagement est souhaité ?

 **Légalement: 2**

 **Organisation (décision) : 2**

 **Recommandation : 11**

 **Aucune: 1**

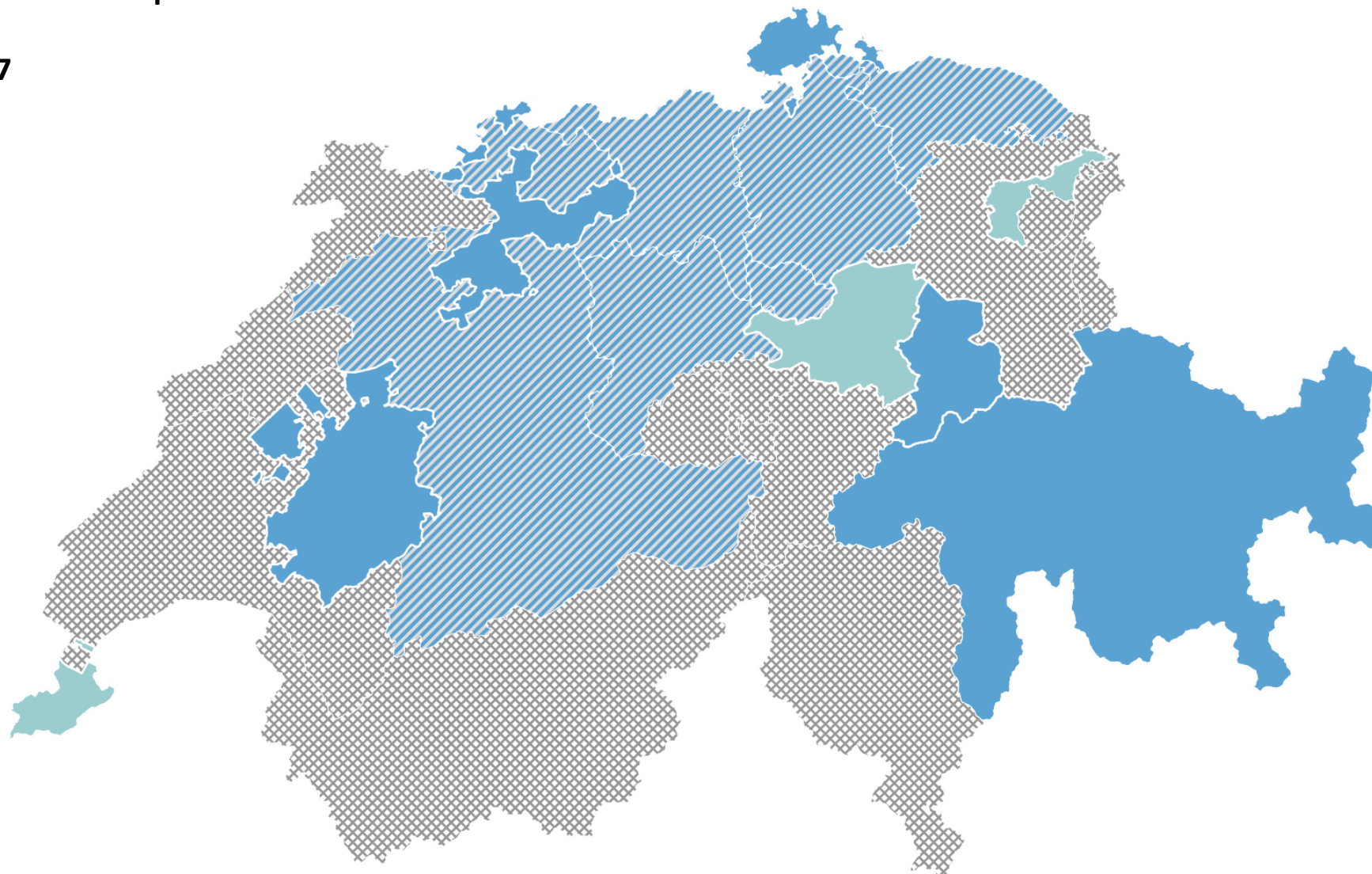


Examen sur geodienst.ch ?

 Vérification, condition préalable à la publication : 6

 Vérifier, sans contrainte : 7

 Ne pas vérifier : 3



Obstacles / Réserves

- Effort
- Peu d'utilité sans obligation
- Directives cantonales existantes
- Multilinguisme (désignation dans le nom du fichier)