

SGS-Roadmap + Aktionsplan 2024

Feuille de route SGS + plan d'action 2024

PS 2023-09-14



SGS =

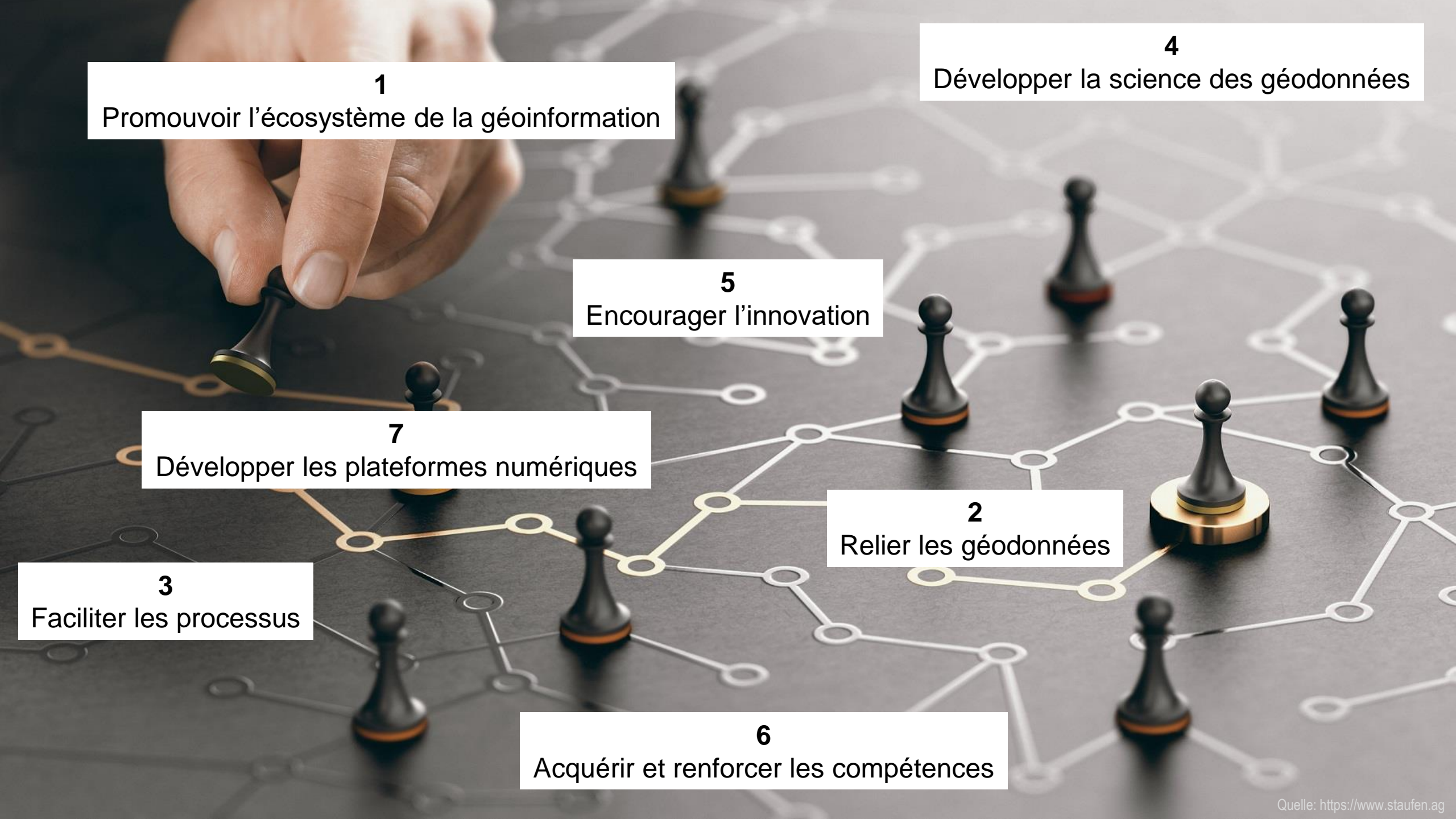
Strategie Geoinformation Schweiz
Stratégie suisse pour la géoinformation



Stratégie



Plan d'action annuel

A hand is moving a black chess piece on a dark board. The board features a white network diagram with nodes and connecting lines. Several other black chess pieces are positioned at various nodes. The background is dark and textured.

1
Promouvoir l'écosystème de la géoinformation

4
Développer la science des géodonnées

5
Encourager l'innovation

7
Développer les plateformes numériques

3
Faciliter les processus

2
Relier les géodonnées

6
Acquérir et renforcer les compétences



MIND THE GAP

2024

2026

2032



DES GÉODONNÉES À LA CONNAISSANCE : DES INFORMATIONS GÉOLOCALISÉES ET INTERCONNECTÉES POUR LA SUISSE



Champs d'action

7 Développer les plateformes numériques




*Objectif partiel 7.1 de la **feuille de route** :*

Un accès central et convivial pour trouver et utiliser les géodonnées officielles est réalisé et la disponibilité des données est assurée à long terme.

Etape 2024 :

Le portail pilote de l'INDG est en service.

Pour chaque composante de l'INDG, il est défini comment elle est classée à court, moyen et long terme et comment le développement correspondant est prévu.



ébauche!

Mesure 140 :

Réalisation de la première version de la «géoplateforme suisse» selon le concept élaboré.

Feuille de route

Q2

Groupe de travail

Réflexion, Discussion

Objectifs partiels + étapes

Révision

Approbation
X—XI 2023

Plan d'action

Q3/4

Directives stratégiques

Examen projets en cours

Nouvelles propositions

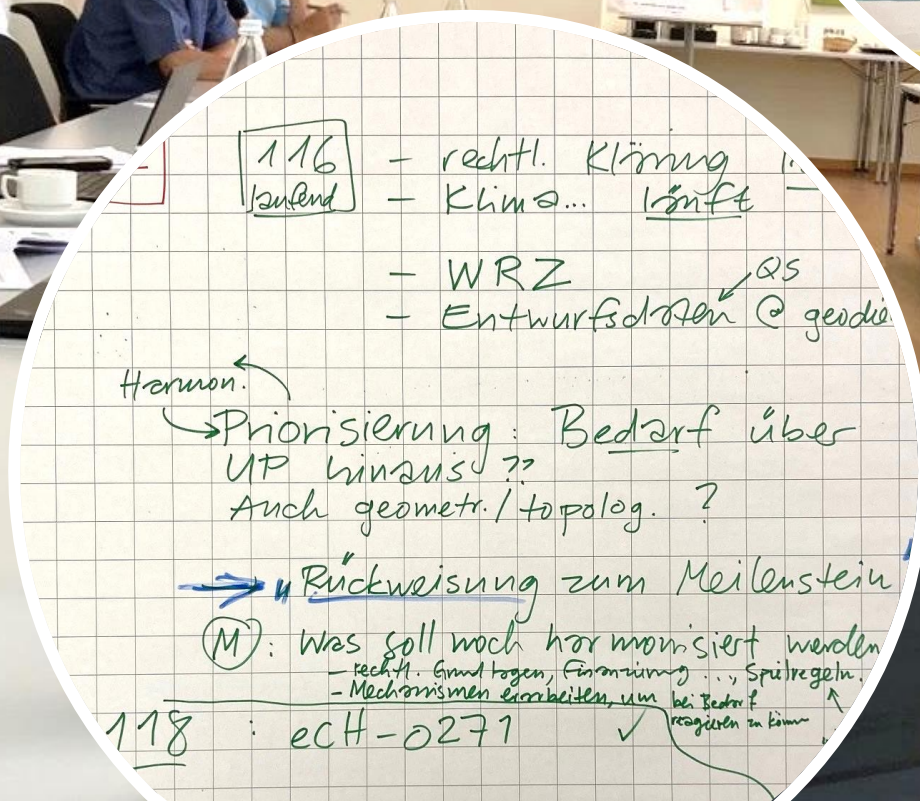
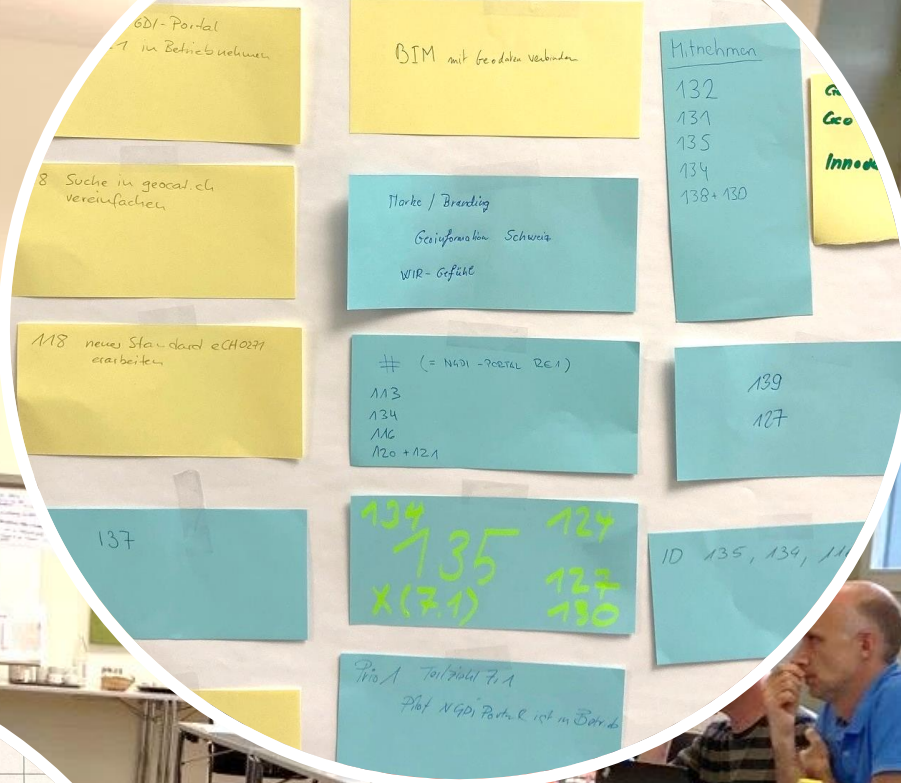
Réflexion, Discussion


Révision

Approbation
XI—XII 2023

aujourd'hui

Plan d'action 2024



A hand is shown placing a pink puzzle piece into a circular shape made of puzzle pieces. The circular shape has a gradient from orange at the bottom to purple at the top. The background is a white puzzle with a grid of interlocking pieces.


Mise en œuvre de la stratégie –
Réalisation des objectifs

Exemples

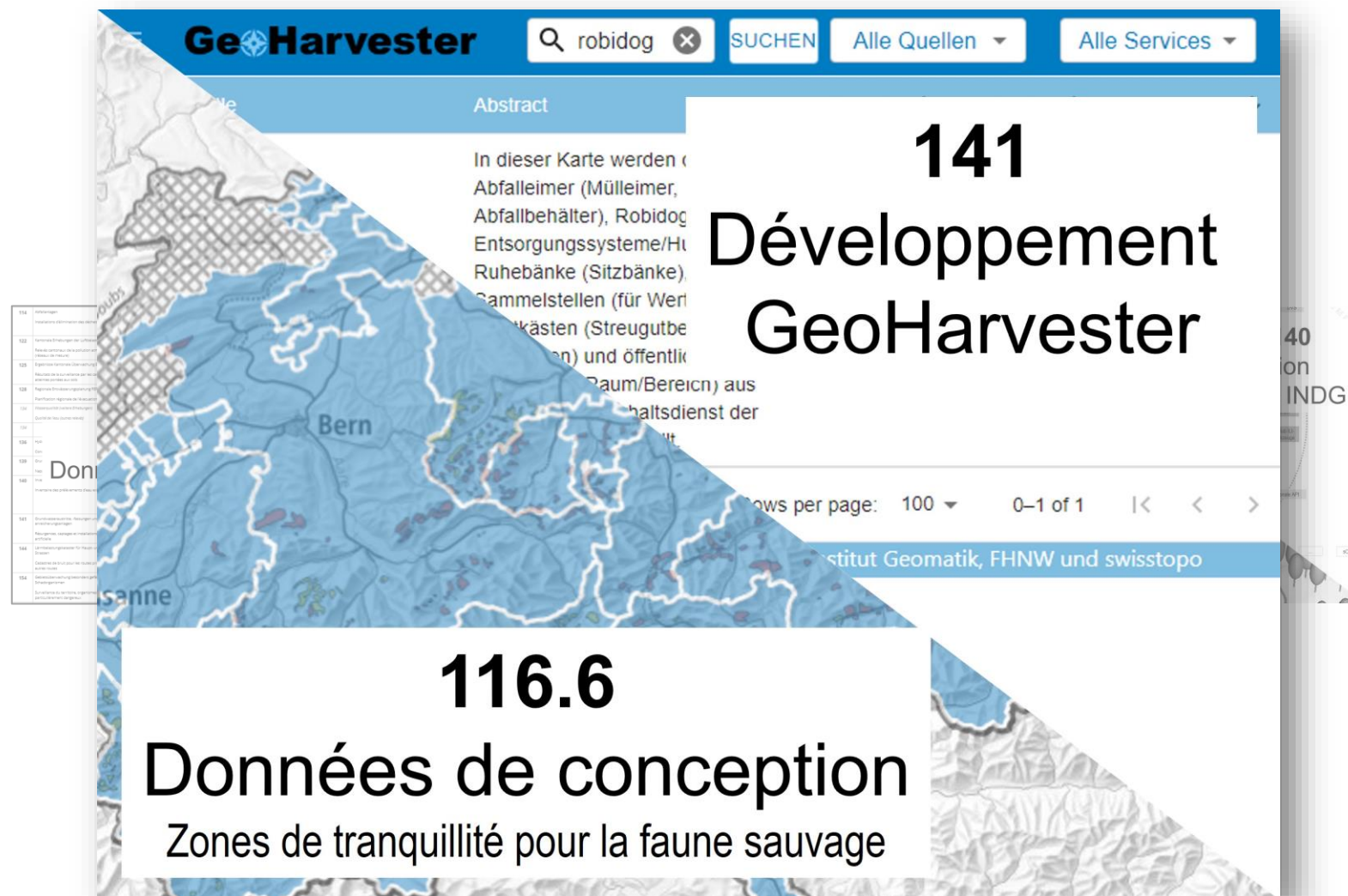
114	Abfallanlagen Installations d'élimination des déchets	A	114.1	Kehrichtverbrennungsanlagen (KVA), Deponien des Typs A	BAFU OFEV	1.2	MGDM publiziert		SZ	2022 Q4
		A	114.3	Materialentnahmestellen	BAFU OFEV	1.2	MGDM publiziert			
122	Kantonale Erhebungen der Luftbelastung (Messnetze) Relevés cantonaux de la pollution atmosphérique (réseaux de mesure)	A	122.1	Kantonale Erhebungen der Luftbelastung (Messnetze)	BAFU OFEV	1.1	MGDM publiziert		TI	2023
125	Ergebnisse Kantonale Überwachung Bodenbelastung Résultats de la surveillance par les cantons des atteintes portées aux sols	A	125.1	Ergebnisse Kantonale Überwachung Bodenbelastung	BAFU OFEV	1.1	MGDM publiziert		VD	2024 Q4
128	Regionale Entwässerungsplanung REP Planification régionale de l'évacuation des eaux PREE	A	128.1	Regionale Entwässerungsplanung REP	BAFU OFEV	1.1	MGDM publiziert			
134	Wasserqualität (weitere Erhebungen) Qualité de l'eau (autres relevés)	B	134.3	Teil Grundwasser	BAFU OFEV	1.0	MGDM publiziert			
134										2024 Q3-Q4
136	Hydi Coni									2024 Q1-Q2
139	Grur Nap									2023 Q3
140	Inve Inventaire des prélèvements d'eau existants									
			140.2	Restwasserkarte Schweiz: Wasserrückgabe	BAFU OFEV	1.0	Überarbeitung	IV	GE ok	2023 Q3-4
141	Grundwasseraustritte, -fassungen und -anreicherungsanlagen Résurgences, captages et installations d'alimentation artificielle	A	141.1	Grundwasseraustritte, -fassungen und -anreicherungsanlagen	BAFU OFEV	1.0	Nachbearbeitung		SG	2024 Q4
144	Lärmbelastungskataster für Haupt- und übrige Strassen Cadastres de bruit pour les routes principales et les autres routes	A	144.1	Lärmbelastungskataster für Haupt- und übrige Strassen	BAFU OFEV	1.2	MGDM publiziert		TG	2024 Q3
154	Gebietsüberwachung besonders gefährlicher Schadorganismen Surveillance du territoire, organismes nuisibles particulièrement dangereux	A	154.1	Gebietsüberwachung besonders gefährlicher Schadorganismen	BLW OFAG, BAFU OFEV	1.2	MGDM publiziert			

116.1

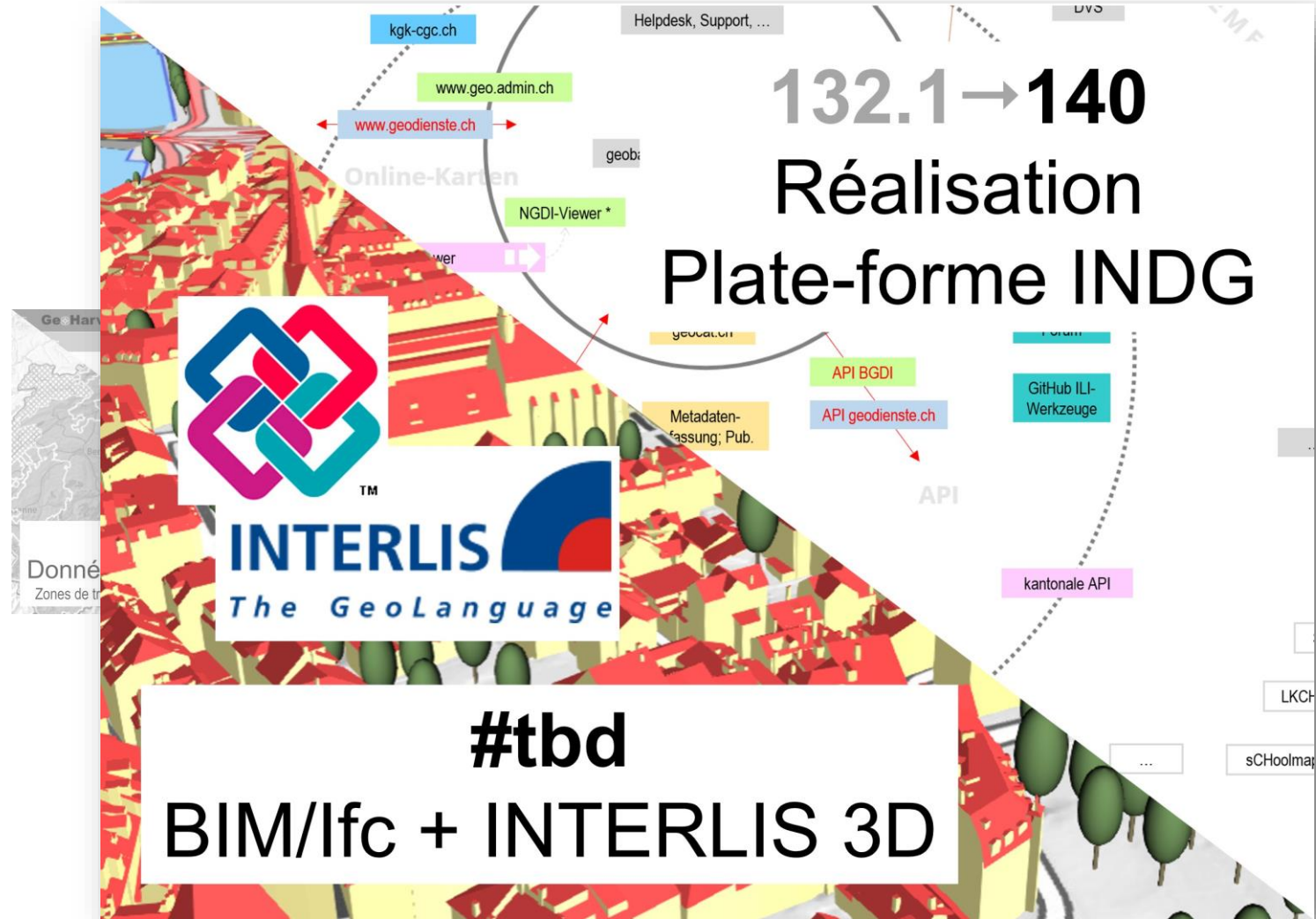
Données d'essai pour MGDM



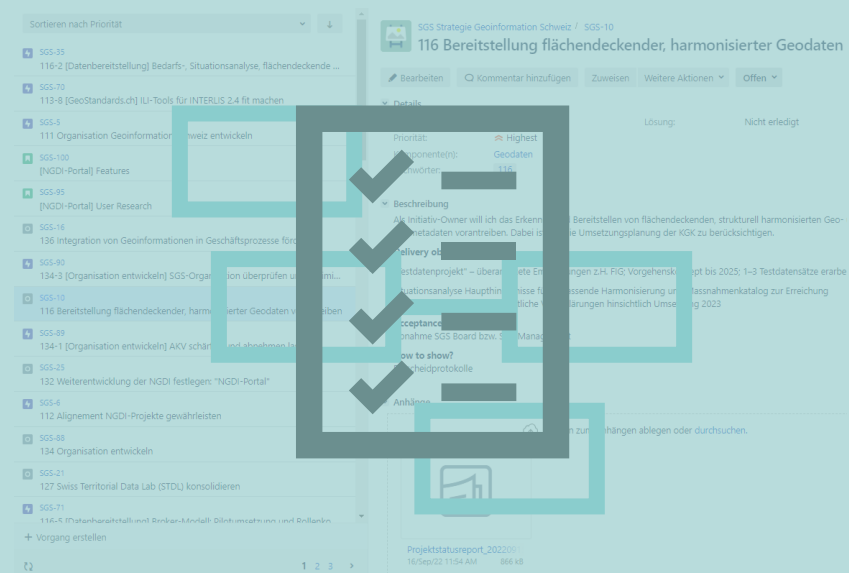
Exemples



Examples

[illegible]

geoinformation.ch



→ jusqu'à la fin 2023: www.geo.admin.ch/strategie ...

A teal-colored graphic illustration. In the center is a large document icon with a pushpin. The background is filled with various tech-related symbols: hexagons, a lightbulb with a person inside, gears, a network diagram, a bar chart, and a person sitting at a desk. The overall theme is technology and innovation.

The screenshot displays a project management interface. On the left, a list of tasks is shown, sorted by priority. The tasks include:

- SGS-33
- 116-7 [Datenbereitstellung] Bedarfs-, Situationsanalyse, flächendeckende ...
- SGS-70
- 113-8 [GeoStandards.ch] IUI-Tools für INTERLUS 2.4 fit machen
- SGS-5
- 111 Organisation Geoinformationssysteme entwickeln
- SGS-700
- [NGDI-Portal] Features
- SGS-95
- [NGDI-Portal] User Research
- SGS-16
- 136 Integration von Geoinformationen in Geschäftsprozesse forcieren
- SGS-90
- 134-3 [Organisation entwickeln] SGS-Organisation überprüfen und ...
- SGS-10
- 116 Bereitstellung flächendeckender, harmonisierter Geodaten v...
- SGS-49
- 134-1 [Organisation entwickeln] AKV schärfen und abschleifen...
- SGS-25
- 132 Weiterentwicklung der NGDI festlegen: "NGDI-Portal"
- SGS-6
- 112 Alignment NGDI-Projekte gewährleisten
- SGS-88
- 134 Organisation entwickeln
- SGS-21
- 132 Swiss Territorial Data Lab (STD) konsolidieren
- SGS-71
- 116-5 (Mitarbeiterhaltung) mit Benken-Merkmal: Dienstleistungen und ...

At the bottom of the list, there is a button labeled "Vorgang erstellen".

The main part of the screenshot shows a detailed view of a task titled "116 Bereitstellung flächendeckender, harmonisierter Geodaten". The task is assigned to "SGS-Strategie Geoinformation Schweiz / SGS-10". The task description includes:

- Bearbeiten** (Edit)
- Kommentar hinzufügen** (Add comment)
- Zuweisen** (Assign)
- Weitere Aktionen** (More actions)
- Offen** (Open)

The task details section shows:

- Titel:** 116 Bereitstellung flächendeckender, harmonisierter Geodaten
- Dringlichkeit:** Highest
- Prozent:** 100%
- Beschreibung:** Als Initiator-Owner will ich das Erkennen, Bereitstellen von flächendeckenden, strukturell harmonisierten Geodaten vorantreiben. Dabei ist die Umsetzungsplanung der KGK zu berücksichtigen.
- Deliverables:** 1. Erkennen der Bedürfnisse der Nutzer (z.H. FIG, Vorgehensmodell bis 2025; 1-3 Testdatensätze erarbeiten); 2. Harmonisierung der Daten (z.H. Harmonisierung der Daten; 1-3 Testdatensätze erarbeiten); 3. Bereitstellung der Daten (z.H. Bereitstellung der Daten; 1-3 Testdatensätze erarbeiten).
- Acceptance:** 1. Harmonisierung der Daten (z.H. Harmonisierung der Daten; 1-3 Testdatensätze erarbeiten); 2. Bereitstellung der Daten (z.H. Bereitstellung der Daten; 1-3 Testdatensätze erarbeiten); 3. Harmonisierung der Daten (z.H. Harmonisierung der Daten; 1-3 Testdatensätze erarbeiten).
- How to show?** 1. Harmonisierung der Daten (z.H. Harmonisierung der Daten; 1-3 Testdatensätze erarbeiten); 2. Bereitstellung der Daten (z.H. Bereitstellung der Daten; 1-3 Testdatensätze erarbeiten); 3. Harmonisierung der Daten (z.H. Harmonisierung der Daten; 1-3 Testdatensätze erarbeiten).
- Anhänge:** 1. Harmonisierung der Daten (z.H. Harmonisierung der Daten; 1-3 Testdatensätze erarbeiten); 2. Bereitstellung der Daten (z.H. Bereitstellung der Daten; 1-3 Testdatensätze erarbeiten); 3. Harmonisierung der Daten (z.H. Harmonisierung der Daten; 1-3 Testdatensätze erarbeiten).

The task is currently in the "Offen" (Open) status.



[illegible]



Konferenz der kantonalen Geoinformations- und Katasterstellen
Conférence des services cantonaux de la Géoinformation et du Cadastre
Conferenza dei servizi cantonali per la Geoinformazione e del Catasto
Conferenza dals posts chantunals da Geoinformaziun e Cataster