



Konferenz der kantonalen Geoinformations- und Katasterstellen  
Conférence des services cantonaux de la Géoinformation et du Cadastre  
Conferenza dei servizi cantonali per la Geoinformazione e del Catasto  
Conferenza dals posts chantunals da Geoinformaziun e Cataster

# Transferkredit

## *Crédit de transfert*

Hans Andrea Veraguth / Marc Nicodet

14. Sept. 2023



Geteilter Schmerz  
ist halber  
Schmerz.

*Sprichwoet*



# Agenda

Einführung / <i>Introduction</i>	Hans Andrea	5'
Bedarf / <i>Besoins</i>	Marc	10'
Varianten / <i>Variantes</i>	Hans Andrea	10'
Workshop Konsequenzen	Alle	2 x 15'
<i>Atelier Conséquences</i>	<i>Tous</i>	
Konklusion / <i>Conclusion</i>	<i>Hans Andrea / Marc</i>	5'



# Verpflichtungskredit 24-27 **Crédit d'engagement 24-27** AV und ÖREB-Kataster **MO et cadastre RDPPF**

Bundesratsbeschluss vom 16.06.2023:

Décision du Conseil fédéral du 16.06.2023:

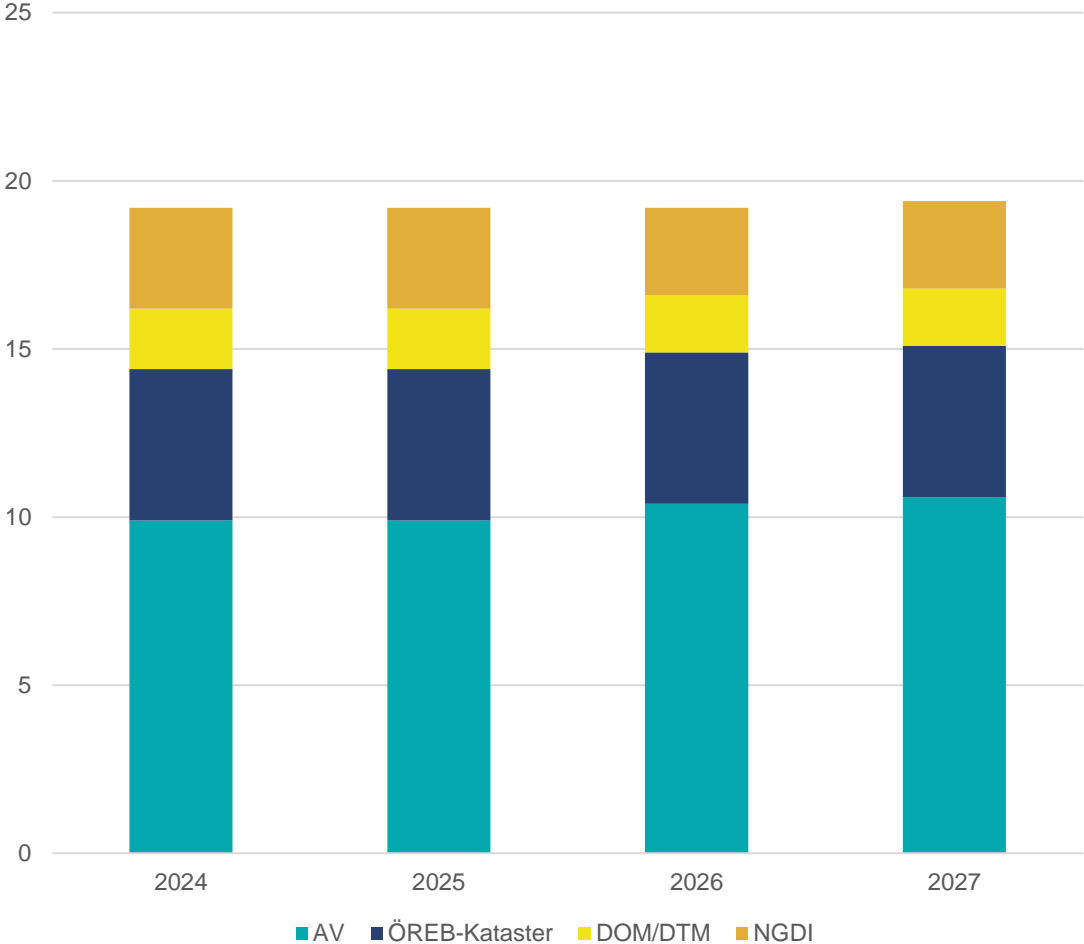
Jahr	2024	2025	2026	2027	TOTAL
CHF	14'400'000	14'500'000	14'900'000	15'100'000	58'900'000
AV	9'900'000	10'000'000	10'400'000	10'600'000	40'900'000
ÖREB	4'500'000	4'500'000	4'500'000	4'500'000	18'000'000

Freigabe durch das Parlament: Dez. 2023

Validation par le Parlement: Déc. 2023



# Finanzierung 2024-2027: Heutige Situation



# Financement 2024-2027: Situation actuelle

FINANZPLAN	2024	2025	2026	2027
AV	9.9	10.0	10.4	10.6
ÖREB-Kataster	4.5	4.5	4.5	4.5
Transferkredit	14.4	14.5	14.9	15.1
DOM/DTM	1.8	1.8	1.7	1.7
NGDI	3	3	2.6	2.6
Total	19.2	19.3	19.2	19.4

# Bedarf Flächendeckung 2024 - 2027

## *Besoins couverture du territoire 2024 - 2047*

Arbeitsgruppe Flächendeckung AV93 (PN → AV93)

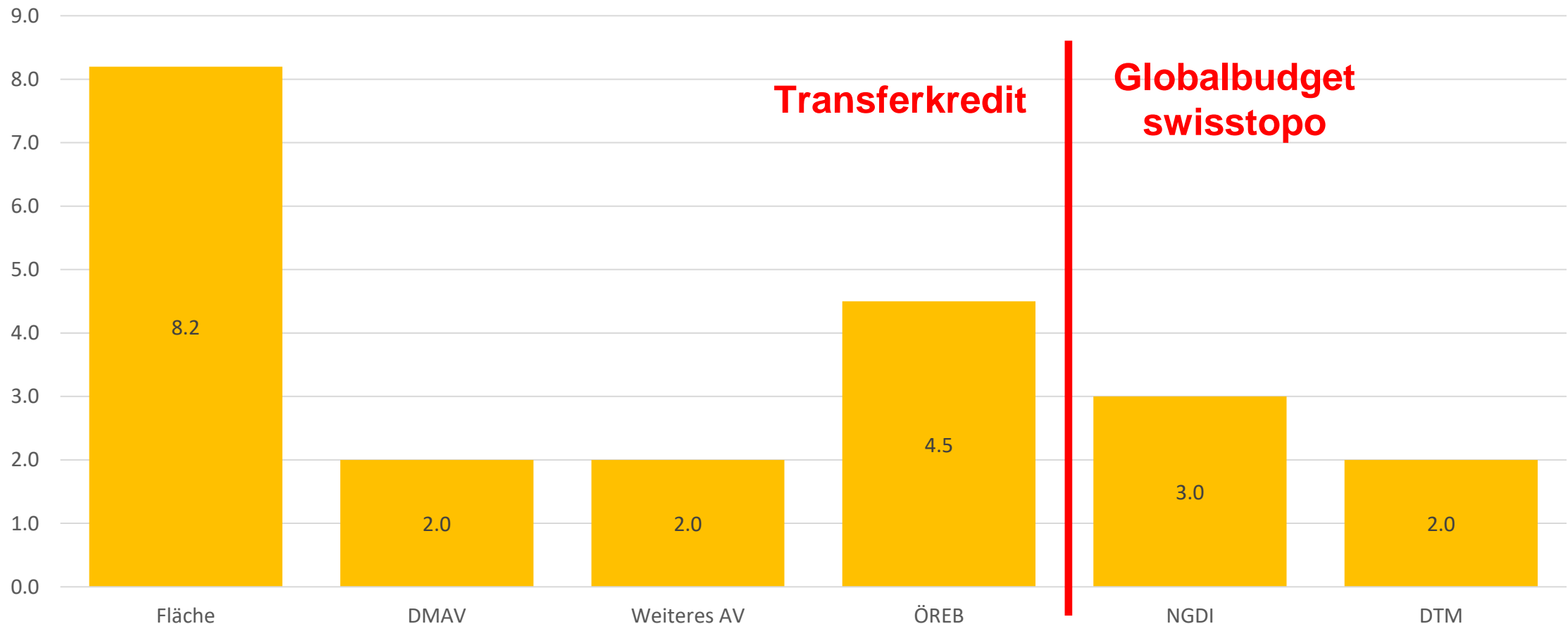
*Groupe de travail couverture du territoire MO93 (NP → MO93)*

(BE, FR, LU, TI, VD, swisstopo-Vermessung, Vorstand-KGK)

- Kick-off 28.08.2023
- Bedarf / **Besoins** 2024-2027: **32.7 Mio**

Bedarf insgesamt 2024 – 2027: 21.7 Mio (+11%)

*Besoin total 2024 – 2027: 21.7 Mio (+11%)*



# Lösungsansätze

## *Approches de solutions*

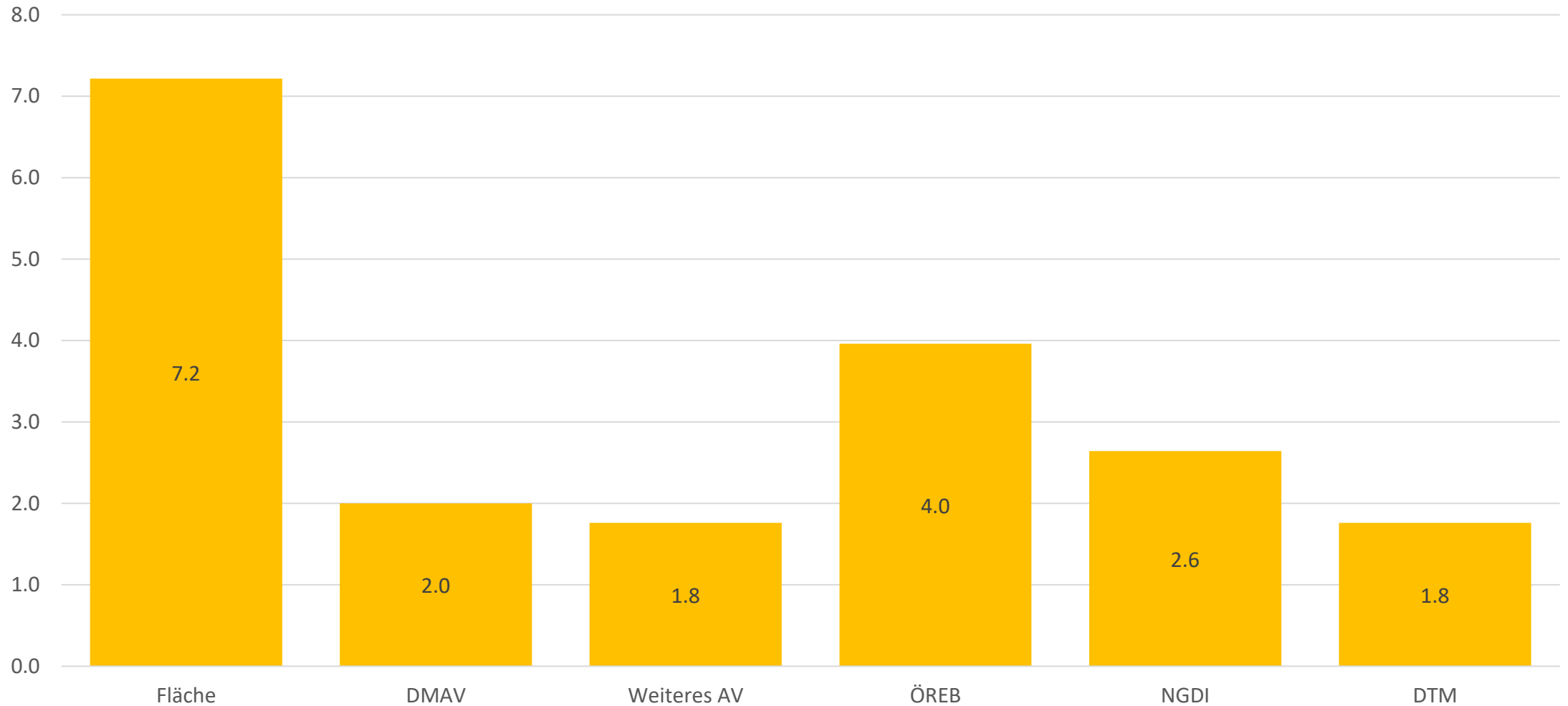
~~Sonderfinanzierung~~

Verzichtsplanung: 2.4 Mio

~~Financement spécial~~

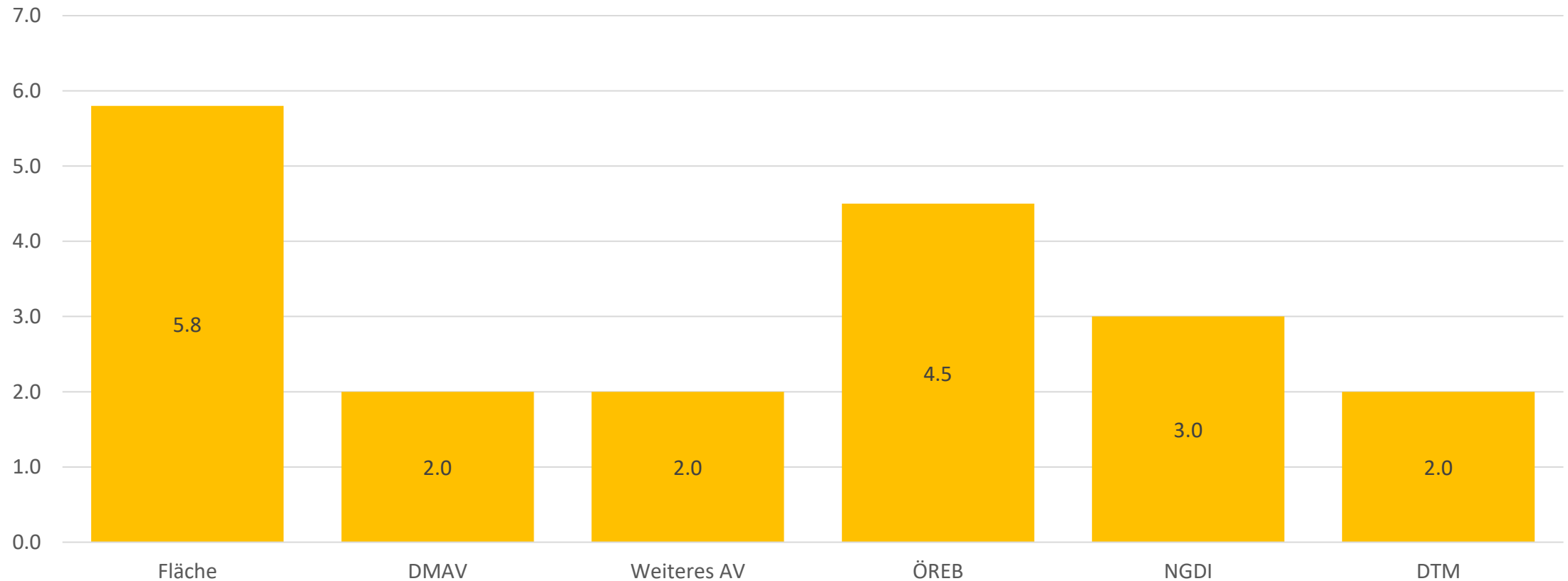
*Planification des renoncements: 2.4 mio*

# Linear / *linéaire* ➔ - 12%



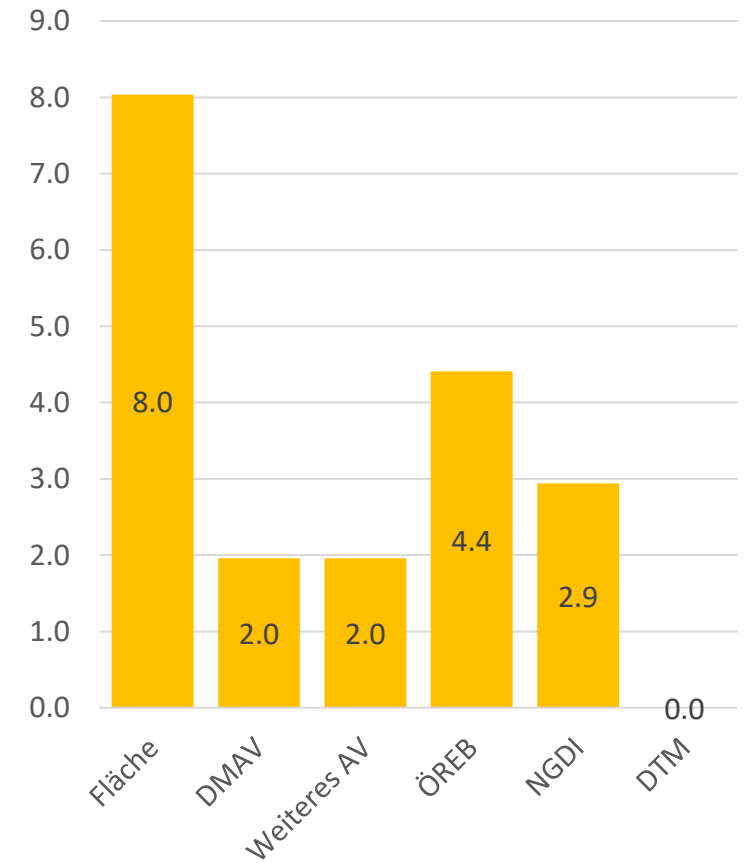
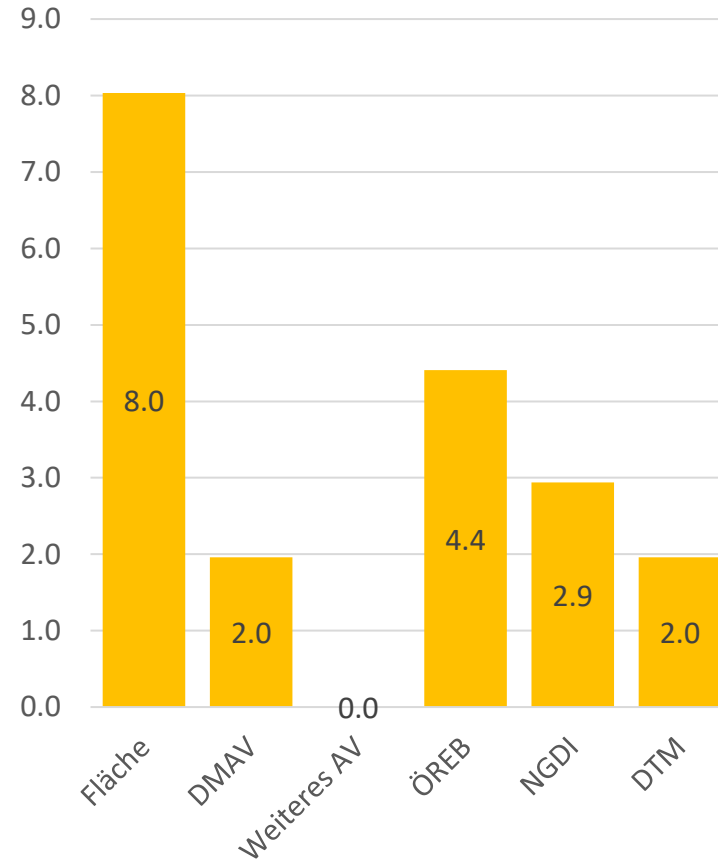
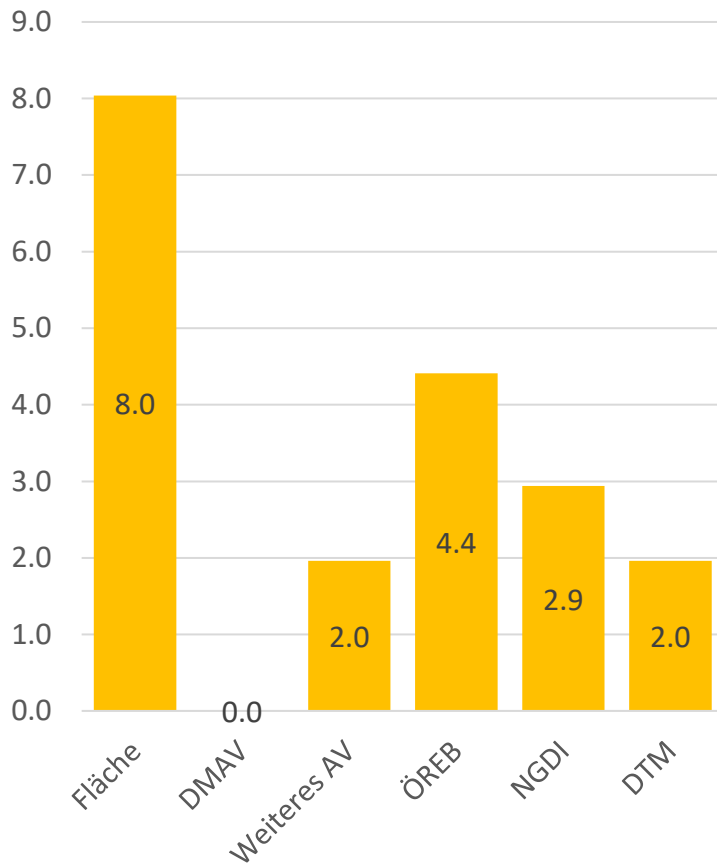
Flächendeckung ➔ -29%

*Couverture du territoire ➔ -29%*



Verschiebung DMAV / Weiteres AV / DTM → -2%

*Report de DMAV / autres travaux MO / DTM → -2%*



# Mischvariante / Variante mixte

Flächendeckung / ÖREB / NGDI: -10%

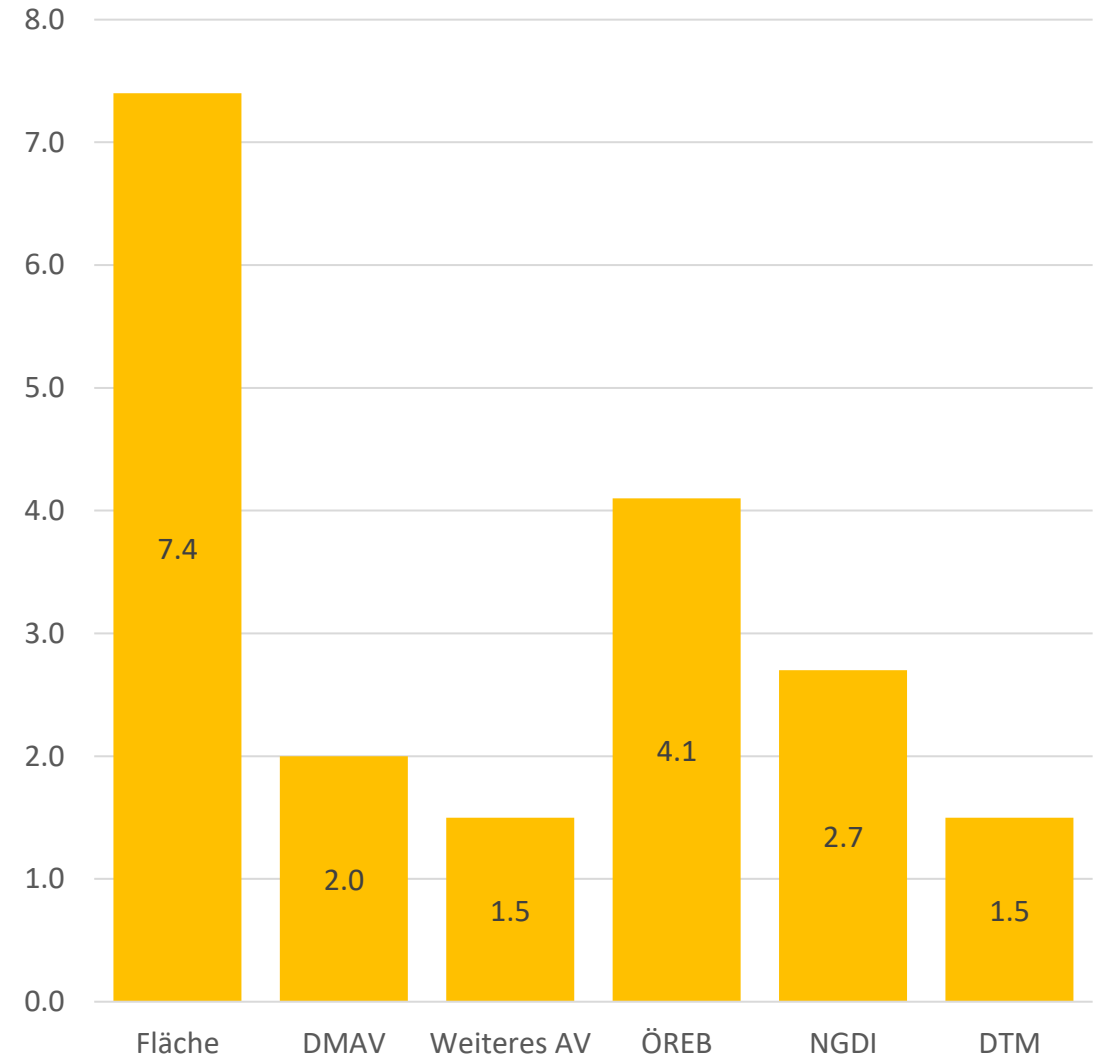
DMAV: keine Kürzung

Weiteres AV / DOM/DTM: -25%

*Couverture du territoire / RDPPF / INDG: -10%*

*DMAV: pas de reduction*

*Autres travaux de MO / DOM/DTM: -25%*



# Workshop 2 x 15'

## Plakat pro Thema

- Was sind die Konsequenzen, wenn bei diesem Bereich 10%, 20% oder 50% gespart wird?
- Was sind die Konsequenzen, wenn dieser Bereich vollständig sistiert wird?

## *Affiche par thème*

- *Quelles sont les conséquences, si on économise 10%, 20% ou 50% dans ce domaine?*
- *Quelles sont les conséquences si on suspend complètement les travaux dans ce domaine?*

