




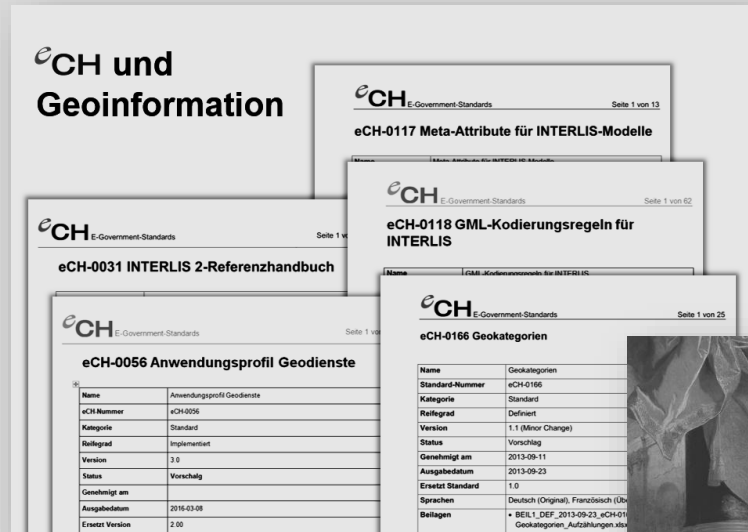
Konferenz der kantonalen Geoinformations- und Katasterstellen
Conférence des services cantonaux de la Géoinformation et du Cadastre
Conferenza dei servizi cantonali per la Geoinformazione e del Catasto
Conferenza dals posts chantunals da Geoinformaziun e Cataster

Standardisierung *Standardisation*

PS 2023-09-15



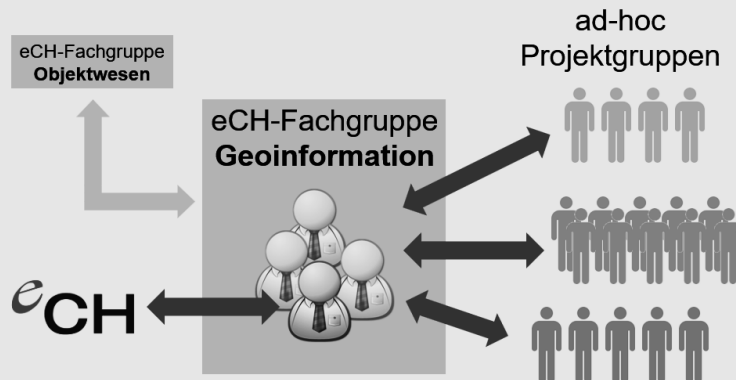
2016



La Fachgruppe est morte.

Vive la Fachgruppe!

Neue eCH-FG Geoinformation



Was soll besser werden?



Strategie Geoinformation Schweiz

Version 2, November 2020



regex

standard.*

7× (version allemande)



Plan d'action 2023



Approuvé par le SGS-Board
(GCS le 16-12-2022, Comité directeur CGC le 22-12-2022)


I.	Introduction	2
II.	Objectifs partiels de la feuille de route	2
III.	Tâches opérationnelles et projets de partenariat	4
IV.	Plan d'action 2023	5
	Champ d'action 1 : Promouvoir l'écosystème de la géoinformation	5
	Champ d'action 2 : Relier les géodonnées	6
	Champ d'action 3 : Faciliter les processus	7
	Champ d'action 4 : Développer la science des géodonnées	8
	Champ d'action 5 : Encourager l'innovation	9
	Champ d'action 6 : Acquérir et renforcer les compétences	10
	Champ d'action 7 : Développer les plateformes numériques	10

113

Assurer et cibler les **activités de standardisation** dans le domaine de la géoinformation.

Piloter et assurer les activités pertinentes de standardisation dans le domaine de la géoinformation par le biais de processus définis.

Assurer l'interopérabilité avec d'autres domaines spécialisés et améliorer fondamentalement la convivialité des outils.



Globalbudget

Projekte
Koordination
Geo-Standardisierung

INTERLIS OGC
SOGI FG5





eCH

GeoStandards.ch

Strategie
Geoinformation
Schweiz



E-Government Standards



Der **Verein eCH** fördert, entwickelt und verabschiedet Standards im Bereich E-Government. Für eine effiziente elektronische Zusammenarbeit zwischen Behörden, Unternehmen und Privaten.

Wir setzen

Standards.

Accessibility

Administration
Gesundheitswesen

Agrardaten

Bildung

Cloud Computing

Digitale Archivierung

eHealth

Geoinformation

Geschäftsprozesse

HERMES

IAM

KI

Meldewesen

Objektwesen

Open Government Data

Politische Rechte

Polizeiwesen

Abendveranstaltung

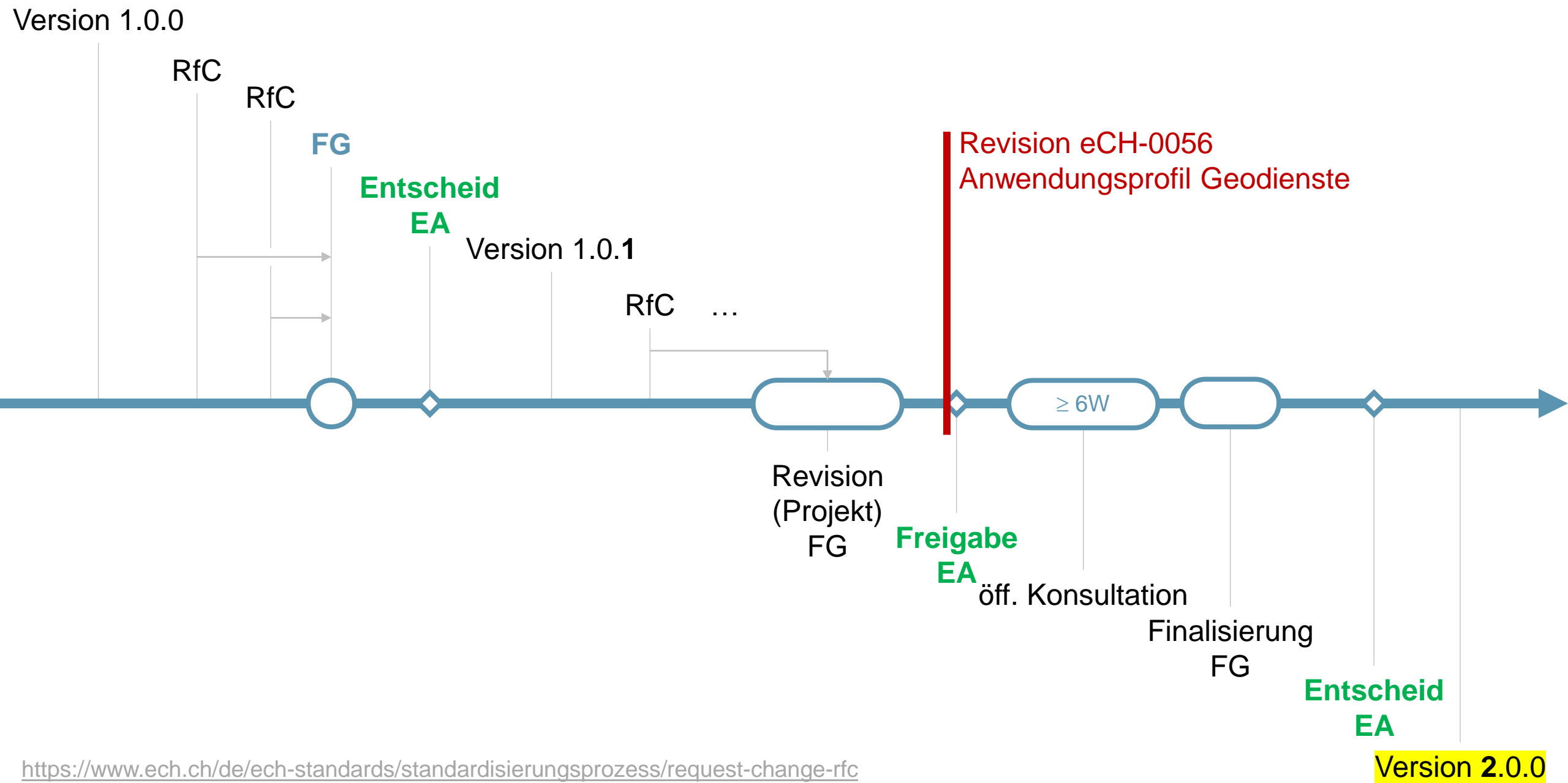
Generalversammlung

Mitglieder

Vorstand

Expertenausschuss

Geschäftsstelle





Konferenz der kantonalen Geoinformations- und Katasterstellen
Conférence des services cantonaux de la Géoinformation et du Cadastre
Conferenza dei servizi cantonali per la Geoinformazione e del Catasto
Conferenza dals posts chantunals da Geoinformaziun e Cataster