



Konferenz der kantonalen Geoinformations- und Katasterstellen  
Conférence des services cantonaux de la Géoinformation et du Cadastre  
Conferenza dei servizi cantonali per la Geoinformazione e del Catasto  
Conferenza dals posts chantunals da Geoinformaziun e Cataster

# Stand Aktionsplan 2022/23 und Leitbild 2022-25

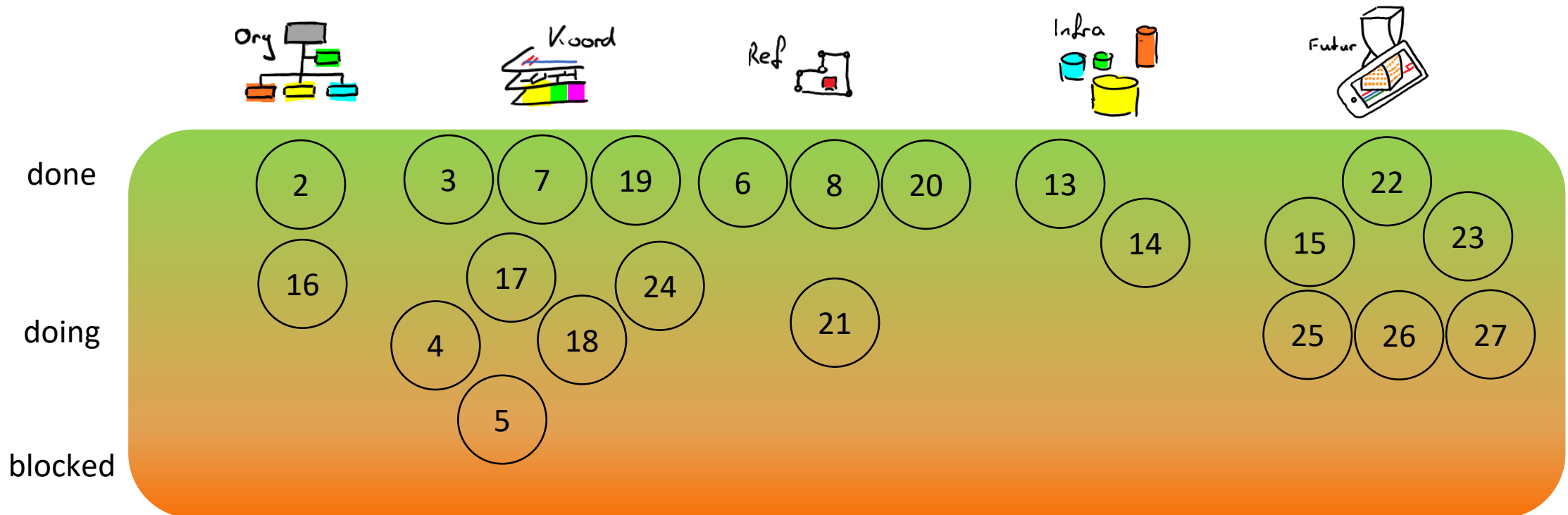
## *État d'avancement du plan d'action 2022/23 et des lignes directrices 2022-25*

S. Rolli und M. Ritter

15. September 2023

# Übersicht Aktionsplan

## *Aperçu du plan d'action*



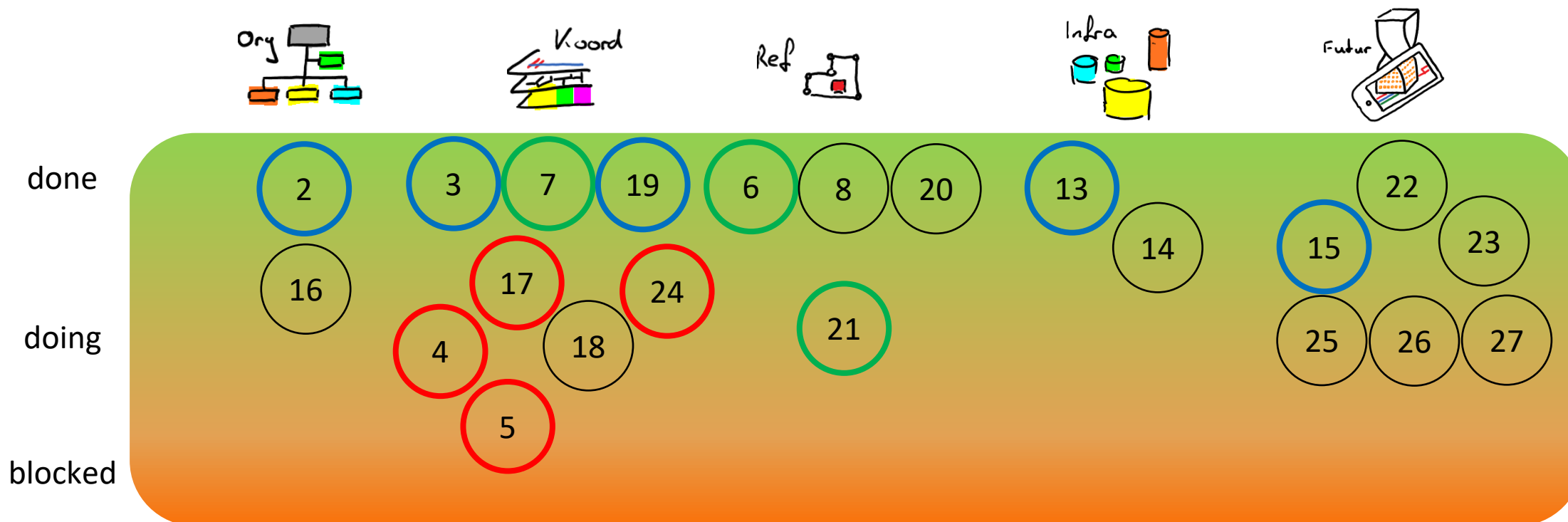
# Übersicht Aktionsplan

## *Aperçu du plan d'action*

Strategie Geoinformation Schweiz

Umsetzungsprogramme

Lead swisstopo



# Infos zu einzelnen Aktionen I

## *Information pour les action individuelles I*

14 Weiterentwicklung geodienste.ch

16 KGK-Governance geemäss Leitbild KGK weiterentwickeln

18 Umsetzungsplanung für Geobasisdaten der Klassen IV/V

08 MGDM Fixpunkte 2 und FPDS 2

20 Big Picture amtliche Vermessung 2030

*14 Poursuite du développement de geodienste.ch*

*16 Faire évoluer la gouvernance de la CGC conformément à ses lignes directrices*

*18 Plan de mise en œuvre pour des géodonnées de base des classes IV et V*

*08 MGDM Points fixes 2 et FPDS 2*

*20 Vision d'ensemble (big picture) de la mensuration officielle à l'horizon 2030*

# Infos zu einzelnen Aktionen II

## *Information pour les action individuelles II*

22 Multithematisches Untergrund-Informationssystem

23 Virtuelle Realität (VR), Erweiterte Realität (AR)

25 Geo 3D

26 4D und Historisierung

27 Geocommons

*22 Système d'information du sous-sol plurithématique*

*23 Réalité virtuelle (RV), réalité augmentée (RA)*

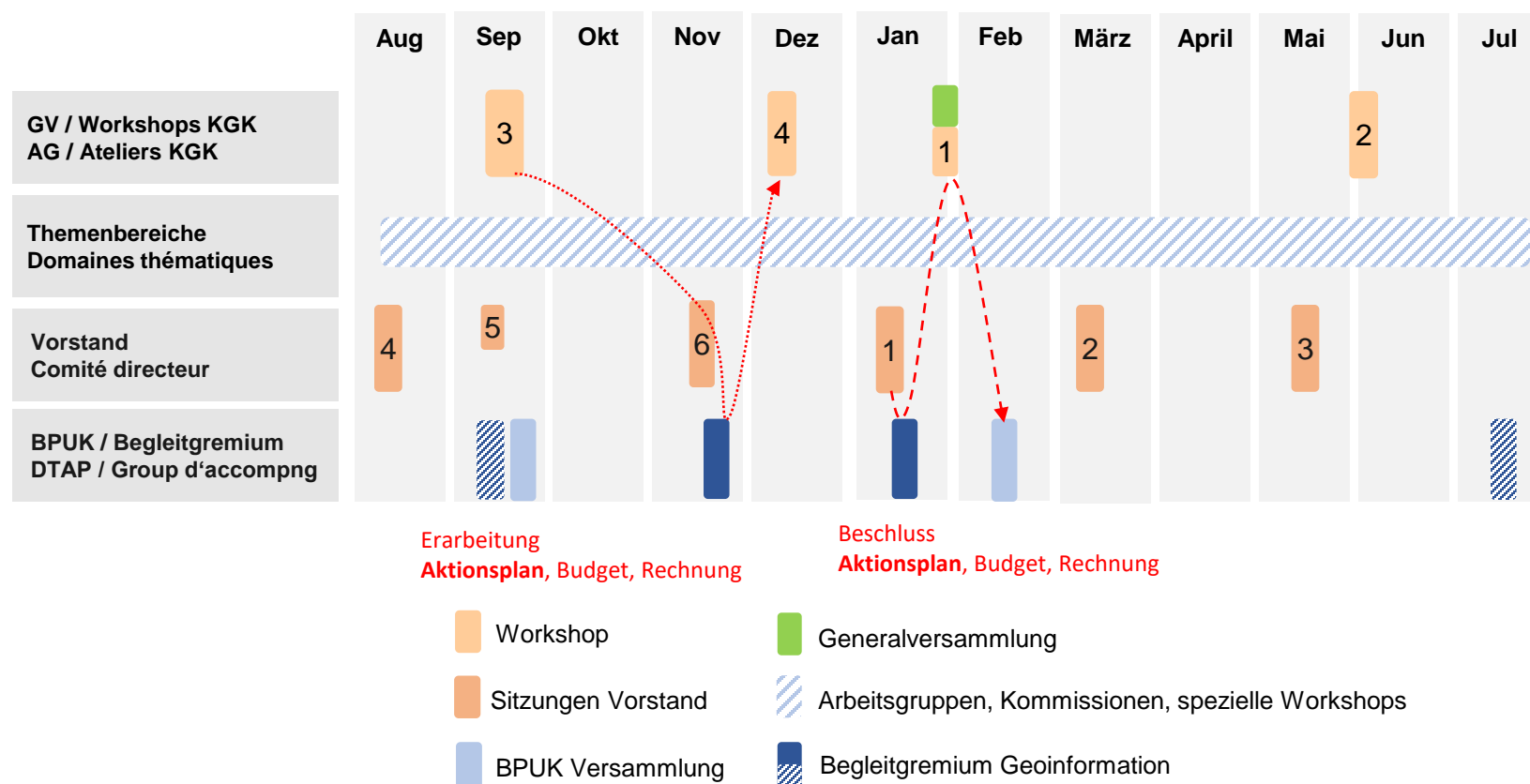
*25 Geo 3D*

*26 4D et historisation*

*27 Géocommuns*

# Aktionsplan KGK im Jahresgang (zweijährig)

## *Plan d'action de la CGC en cycle annuel (tout les deux ans)*



# Inputs für bestehende und neue Aktionen

## *Entrées pour les actions existantes et nouvelles*

- Gruppenarbeiten zu jedem Themenbereich in 2 Blöcken (Iterationen)
- In jedem Block neue Gruppeneinteilung
- Jede Person kann total zwei Themenbereiche besuchen  
Block 1) 10:30-11:00      Block 2) 11:00-11:30
- *Travail en groupe sur chaque thème en 2 blocs (itérations)*
- *Nouveau groupement dans chaque bloc*
- *Chaque personne peut visiter un total de deux domaines thématiques*  
*Block 1) 10:30-11:00      Block 2) 11:00-11:30*



Konferenz der kantonalen Geoinformations- und Katasterstellen  
Conférence des services cantonaux de la Géoinformation et du Cadastre  
Conferenza dei servizi cantonali per la Geoinformazione e del Catasto  
Conferenza dals posts chantunals da Geoinformaziun e Cataster



Konferenz der kantonalen Geoinformations- und Katasterstellen  
Conférence des services cantonaux de la Géoinformation et du Cadastre  
Conferenza dei servizi cantonali per la Geoinformazione e del Catasto  
Conferenza dals posts chantunals da Geoinformaziun e Cataster

2024 TI

2029 BE

2025 NW

2030 SO

2026 ZG

2031 BS

2027 NE

2032 AR

2028 GR

2033 TG