



Konferenz der kantonalen Geoinformations- und Katasterstellen
Conférence des services cantonaux de la Géoinformation et du Cadastre
Conferenza dei servizi cantonali per la Geoinformazione e del Catasto
Conferenza dals posts chantunals da Geoinformaziun e Cataster

Aktionsplan KGK – Bilanz und neue Aktionen

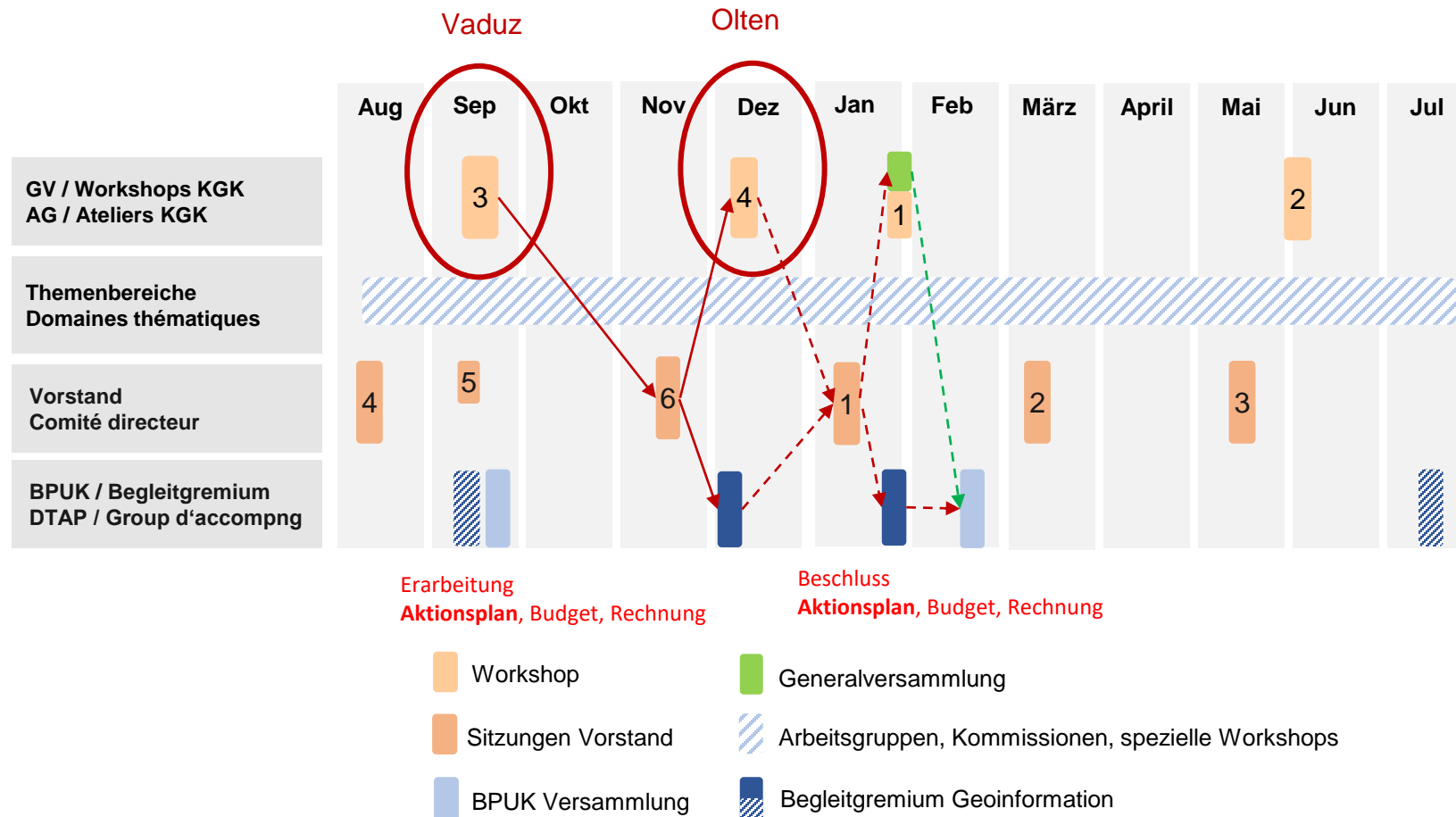
Plan d'action de la CGC - Bilan et nouvelles actions

Simon Rolli

30. Nov. 2023

Aktionsplan KGK im Jahresgang

Plan d'action de la CGC en cycle annuel





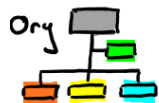
Beurteilung Aktionsplan 2022/2023

Évaluation du plan d'action 2022/2023

S. 14-16 im neuen Aktionsplan






p. 14-16 dans le nouveau plan d'action

Nummer Numéro	Bezeichnung Désignation	Status Statut
Nr. 2	Massnahmen aus Strategie Geoinformation Schweiz Mesures issues de la stratégie suisse pour l'information géographique	✓
Nr. 16	KGK-Governance gemäss Leitbild KGK weiterentwickeln Développer la gouvernance de la CGC conformément aux lignes directrices de la CGC	➔
Nr. 3	Als starker Partner der Strategie Digitale Schweiz auftreten Se présenter comme un partenaire fort de la Stratégie pour une Suisse numérique	✓





Beurteilung Aktionsplan 2022/2023

Évaluation du plan d'action 2022/2023

Nummer Numéro	Bezeichnung Désignation	Status Statut
Nr. 4/5	Umsetzungsprogramm IV (2019-2022) und V (2020-2023) Programme de mise en œuvre IV (2019-2022) et V (2020-2023)	
Nr. 7	Massnahmenplan ÖREB-Kataster 2020-2023 Plan de mesures du cadastre RDPPF 2020-2023	
Nr. 17	Umsetzungsprogramm VI (2022-2025) Programme de mise en œuvre VI (2022-2025)	
Nr. 18	Umsetzungsplanung für Geobasisdaten der Klassen IV/V Planification de la mise en œuvre pour les géodonnées de base des classes IV/V	
Nr. 19	Testdaten für Umsetzung Geobasisdaten nach Bundesrecht Données test pour la mise en œuvre des géodonnées de base selon le droit fédéral	
Nr. 24	Umsetzungsprogramm VII (2023-2026) Programme de mise en œuvre VII (2023-2026)	Neu im 2023

Beurteilung Aktionsplan 2022/2023

Évaluation du plan d'action 2022/2023

	Nummer Numéro	Bezeichnung Désignation	Status Statut
Ref 	Nr. 6	Massnahmenplan AV 2020-2023 Plan de mesures MO RDPPF 2020-2023	✓
	Nr. 8	MGDM Fixpunkte 2 und FPDS 2 MGDM Points fixes 2 et FPDS 2	✓
	Nr. 20	Big Picture amtliche Vermessung 2030 Big Picture mensuration officielle 2030	✓
	Nr. 21	Neues Datenmodell amtliche Vermessung (DM.flex) Nouveau modèle de données de la mensuration officielle (DM.flex)	✓
Infra 	Nr. 13	Weiterentwicklung geobasisdaten.ch Développement de geobasisdaten.ch	✓
	Nr. 14	Weiterentwicklung geodienste.ch Développement de geodienste.ch	●

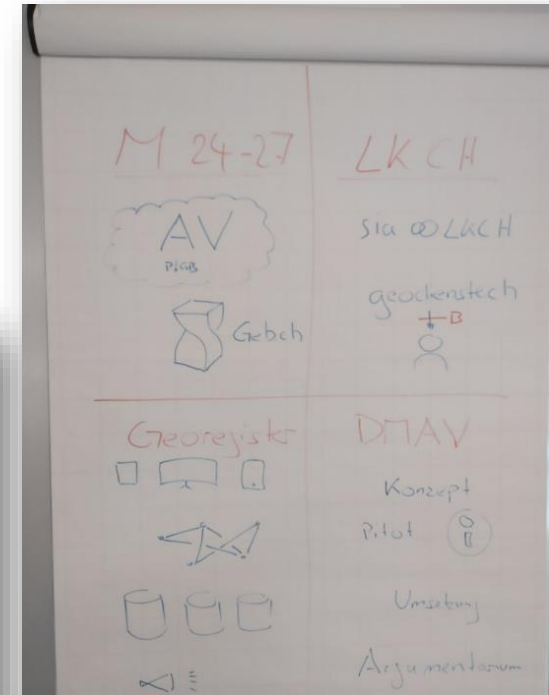

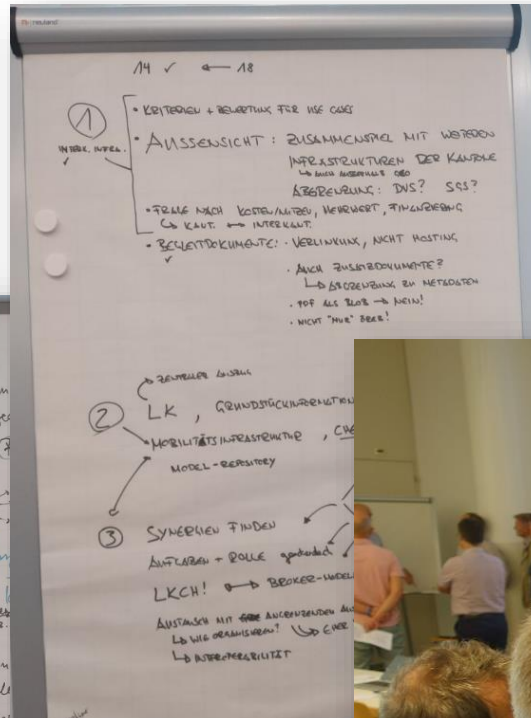
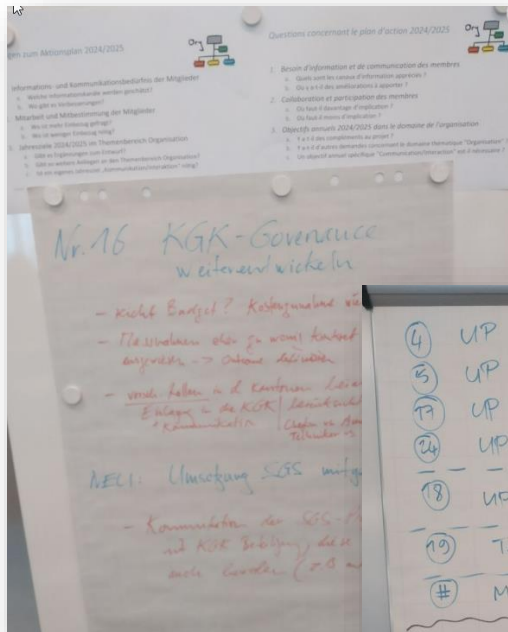
Beurteilung Aktionsplan 2022/2023

Évaluation du plan d'action 2022/2023



Nummer Numéro	Bezeichnung Désignation	Status Statut
Nr. 15	GeoBIM GeoBIM	→
Nr. 22	Multithematisches Untergrund-Informationssystem Système d'information souterrain multithématique	→
Nr. 23	Virtuelle Realität (VR), Erweiterte Realität (AR) Réalité virtuelle (RV), réalité augmentée (RA)	→
Nr. 25	Geo 3D Géo 3D	Neu seit 2023
Nr. 26	4D und Historisierung 4D et historisation	Neu seit 2023
Nr. 27	Geocommons Geocommons	Neu seit 2023

Nouveau plan d'action 2024/2025



Neue Aktionen 2024/2025



Nouvelles actions 2024/2025

Nummer Numéro	Bezeichnung Désignation	Periode Période
Nr. 28	Umsetzung Strategie Geoinformation Schweiz (SGS) mitgestalten Participer à la mise en œuvre de la stratégie suisse pour l'information géographique	2024 – 2025
Nr. 24	Umsetzungsprogramm VII (2023-2026) Programme de mise en œuvre VII (2023-2026)	2023 – 2026
Nr. 29	Massnahmenplan ÖREB-Kataster 2024-2027 für Kantone koordinieren Coordonner le plan de mesures du cadastre RDPPF 2024-2027 pour les cantons	2024 – 2027
Nr. 30	Massnahmenplan AV 2024-2027 für Kantone koordinieren Coordonner le plan de mesures MO 2024-2027 pour les cantons	2024 – 2027
Nr. 31	Leitungskataster Schweiz (LKCH) mitgestalten Participer à l'élaboration du cadastre des conduites en Suisse (LKCH)	2024 – 2030
Nr. 32	Konzeption «Geo-X» (ehemals Georegister) unterstützen und Kantone sensibilisieren Soutenir la conception «Geo-X » (anciennement géorégistre) et sensibiliser les cantons	2024 – 2025



Neue Aktionen 2024/2025

Nouvelles actions 2024/2025

	Nummer Numéro	Bezeichnung Désignation	Periode Période
	Nr. 33	Abklärungen zum Betrieb von interkantonalen Infrastrukturen Clarifications concernant l'exploitation d'infrastructures intercantionales	2024 – 2025
	Nr. 34	Begleitdokumente von Geobasisdaten Documents d'accompagnement des géodonnées de base	2024 – 2025
	Nr. 25	Geo 3D Géo 3D	2023 – 2024
	Nr. 26	4D und Historisierung 4D et historisation	2023 – 2025
	Nr. 27	Geocommons Geocommons	2023 – 2025

Aktionsplan KGK

2024- 2025

Einleitung	2
Inhalt, Aufbau und Abnahme	2
Verbindung zur Strategie Geoinformation Schweiz	2
Aktionen Themenbereich Organisation	3
Nr. 16 - KGK-Governance und Leitbild KGK	3
Nr. 28 - Umsetzung Strategie Geoinformation Schweiz (GSS) mitgestalten	3
Aktionen Themenbereich Geokoordination	4
Nr. 4 - Geobasisdaten Umsetzungsprogramm IV (2019-2024)	4
Nr. 5 - Geobasisdaten Umsetzungsprogramm V (2020-2024)	5
Nr. 17 - Geobasisdaten Umsetzungsprogramm VI (2022-2025)	5
Nr. 18 - Umsetzungsplanung für Geobasisdaten der Klassen IV/V konzipieren	6
Nr. 19 - Testdaten für Umsetzungsprogramm VII (2023-2026)	6
Nr. 24 - Geobasisdaten Umsetzungsprogramm VII (2023-2026)	6
Nr. 29 - Massnahmenplan ÖREB-Kataster 2024-2027 für Kantone koordinieren	7
Aktionen Themenbereich Georeferenzdaten	7
Nr. 30 - Massnahmenplan AV 2024-2027 für Kantone koordinieren	7
Nr. 31 - Leitungskataster Schweiz (LKCH) mitgestalten	8
Nr. 32 - Konzeption Geo-X (ehemals Georegister) unterstützen und Kantone sensibilisieren	8
Aktionen Themenbereich Geoinfrastruktur	9
Nr. 14 - Weiterentwicklung geodienste.ch	10
Nr. 33 - Abklärungen zum Betrieb von interkantonalen Infrastrukturen	10
Nr. 34 - Begleitdokumente von Geobasisdaten	11
Aktionen Themenbereich Géofutur	11
Nr. 15 - GeoBIM als Teilbereich des BIM-Ansatzes weiterentwickeln	12
Nr. 22 - Multithematisches Untergrund-Informationssystem konzipieren	12
Nr. 23 - Koordination Virtuelle Realität (VR), Erweiterte Realität (AR)	12
Nr. 25 - Geo 3D - Möglichkeiten und Roadmap aufzeigen	12
Nr. 26 - Studie zu 4D und Historisierung der Geoinformation	14
Nr. 27 - Empfehlungen zu Geocommons erarbeiten	14
Beurteilung Aktionsplan KGK 2022-2023	14

TRADUCTION DEEPL Plan d'action CGC

2024- 2025

Introduction	2
Contenu, structure et réception	2
Lien avec la stratégie suisse pour l'information géographique	2
Actions Domaine thématique Organisation	3
N° 16 - Gouvernance et lignes directrices de la CGC	3
N° 28 - Participer à la mise en œuvre de la stratégie suisse pour l'information géographique (SIG) 3	3
Actions domaine thématique Géocoordination	4
N° 4 - Géodonnées de base Programme de mise en œuvre IV (2019-2024)	4
N° 5 - Géodonnées de base Programme de mise en œuvre V (2020-2024)	4
N° 17 - Géodonnées de base Programme de mise en œuvre VI (2022-2025)	4
N° 18 - Concevoir la planification de la mise en œuvre des géodonnées de base des classes IV/V 5	5
N° 19 - Données test pour la mise en œuvre des géodonnées de base des classes	5
N° 24 - Géodonnées de base Programme de mise en œuvre VII (2023-2026)	6
N°29 - Coordonner le plan de mesures du cadastre RDPPF 2024-2027 pour les cantons	6
Actions Domaine thématique Géodonnées de référence	7
N° 30 - Coordonner le plan de mesures MO 2024-2027 pour les cantons	7
N° 31 - Participer à l'élaboration du cadastre des conduites en Suisse (LKCH)	7
N°32 - Soutenir la conception de Geo-X (anciennement géorépertoire) et sensibiliser les cantons 8	8
Actions domaine thématique Infrastructure géographique	9
No 14 - Développement de geodienste.ch	9
N° 33 - Clarifications concernant l'exploitation d'infrastructures intercantionales	9
N° 34 - Documents d'accompagnement des géodonnées de base	10
Actions du domaine thématique Géofutur	10
N°15 - Développer le GeoBIM en tant que partie intégrante de l'approche BIM	10
N° 22 - Concevoir un système d'information souterrain multithématique	11
N° 23 - Coordination réalité virtuelle (VR), réalité augmentée (AR)	11
N° 25 - Géo 3D - montrer les possibilités et la feuille de route	11
N° 26 - Étude sur la 4D et l'historisation de l'information géographique	12
N° 27 - Elaborer des recommandations sur Geocommons	12
évaluation du plan d'action CGC 2022-2023	14

Aktionsplan KGK im Jahresgang

Plan d'action de la CGC en cycle annuel

