



Involvierung der Kantone in die Strategieumsetzung • Entwicklung Geoplattform

Implication des cantons dans la mise en œuvre de la stratégie • Développement Géoplateforme

Strategieumsetzung Stand Juni 2024

Mise en œuvre de la stratégie, situation en juin 2024



<https://www.geoinformation.ch>
info@geoinformation.ch

Stratégie suisse pour la géoinformation

FR

Mise en oeuvre de la stratégie suisse pour la géoinformation

Les géoinformations jouent un rôle de plus en plus important dans les décisions politiques, économiques, sociales et dans la vie quotidienne. C'est pourquoi le gouvernement fédéral et les cantons veulent rendre les géoinformations fiables, détaillées et actuelles facilement accessibles et connectables.

15 avril 2024

Stratégie suisse pour la géoinformation (SGS)

La stratégie a pour vision de passer des géodonnées à la connaissance et d'obtenir ainsi une meilleure interconnexion des géoinformations. Cela doit permettre de prendre des décisions durables pour une Suisse...

15 avril 2024

Plan d'action

Le plan d'action décrit les mesures annuelles et l'aperçu du projet montre l'état d'avancement de la mise en œuvre.

15 avril 2024

Aperçu des projets



Plan d'action 2024





Approuvé par le SGS-Board
(GCS le 14.12.2023, comité directeur de la CGC le 5.12.2023)

Introduction	2
Tâches opérationnelles et projets partenaires	2
Plan d'action 2024	3
Champ d'action 1: promouvoir l'écosystème de la géoinformation	3
Champ d'action 2: relier les géodonnées	5
Champ d'action 3: faciliter les processus	8
Champ d'action 4: développer la science des géodonnées	11
Champ d'action 5: encourager l'innovation	12
Champ d'action 6: acquérir et renforcer des compétences	14
Champ d'action 7: poursuivre le développement des plateformes numériques	15

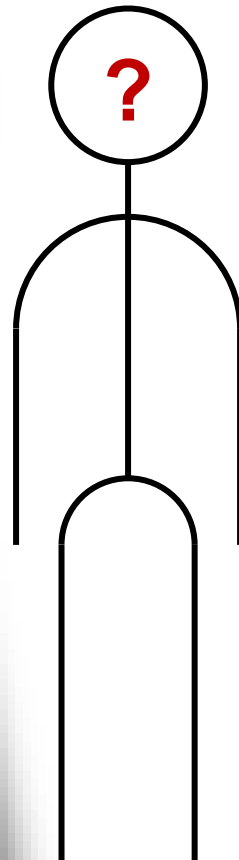
Stand Juni 2024

Situation en juin 2024



SGS-Zielbild und Roadmap

Image cible SGS et feuille de route




«Spatial
Knowledge
Infrastructure»
...?

«NGDI 4.0»
...?

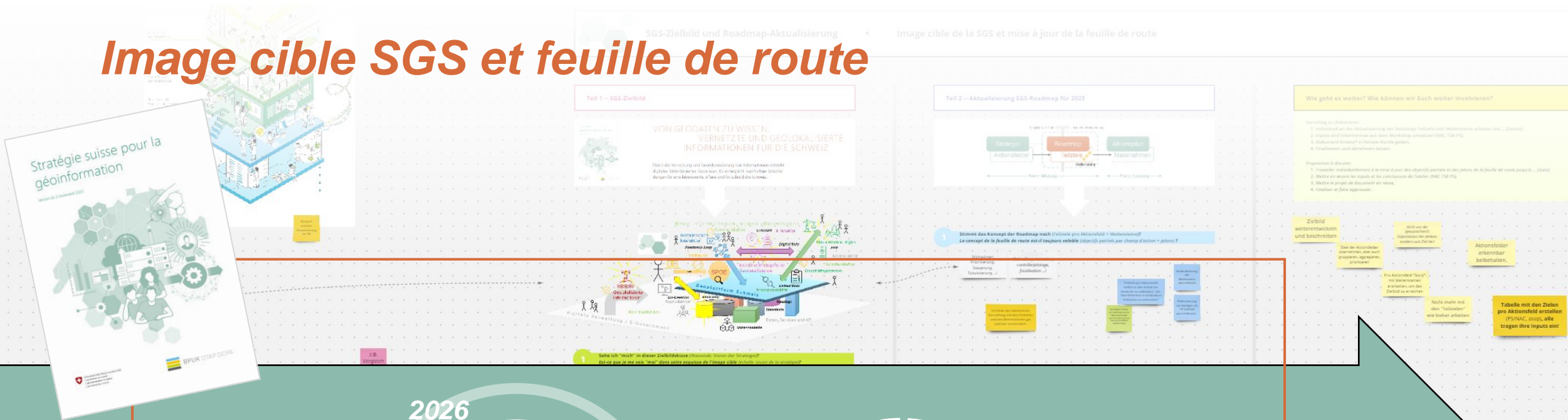


...



SGS-Zielbild und Roadmap

Image cible SGS et feuille de route



Les 7
Champs
d'action

2026

Jalons
2025

Jalons
2028

Objectifs
des
Champs
d'action

2032

AP25

Plan d'action de la CGC

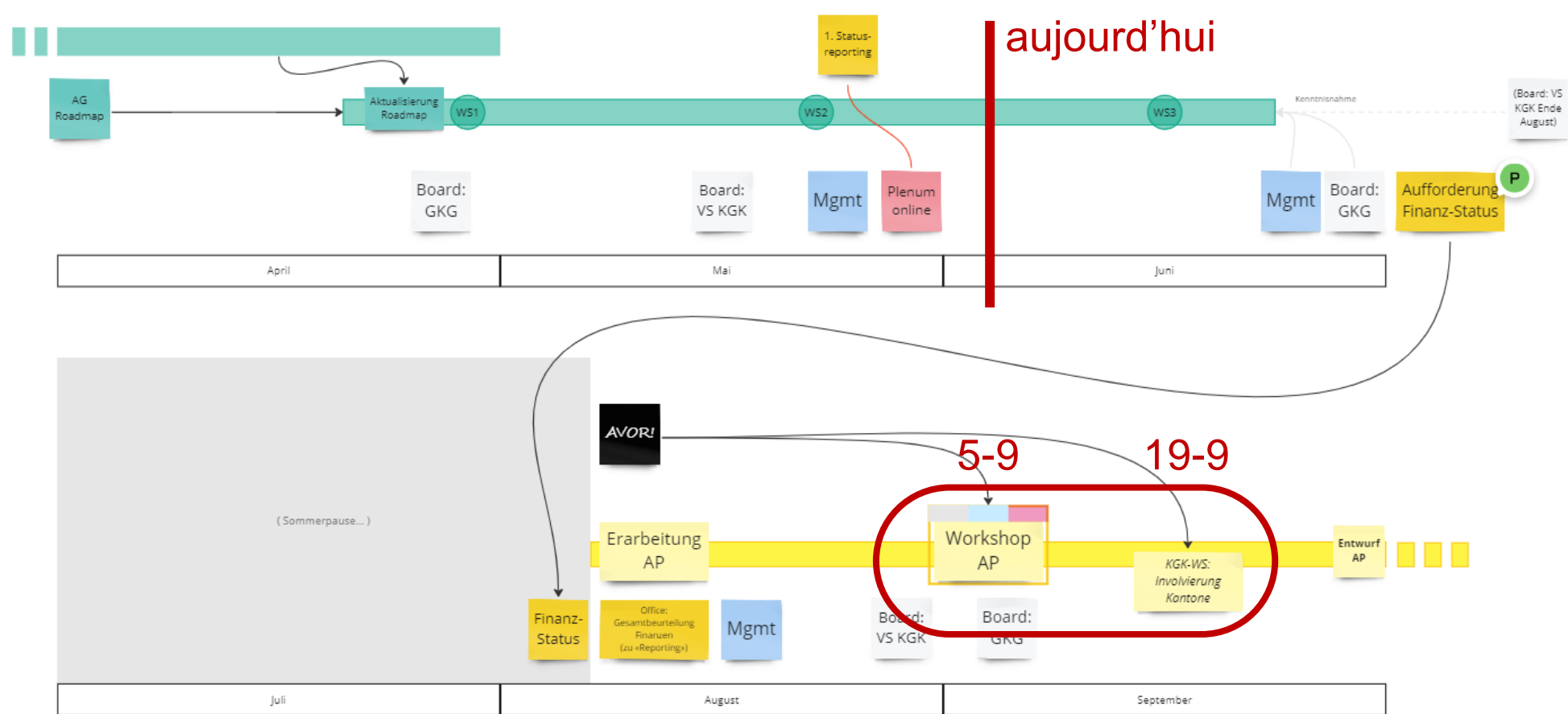
2024 - 2025

Introduction.....	2
Contenu, structure et adoption	2
Lien avec la stratégie suisse pour la géoinformation	2
Actions du domaine thématique Organisation	3
N° 16 - Co-concevoir la mise en œuvre de la stratégie suisse pour la géoinformation (SGS)	3
N° 28 - Co-concevoir la mise en œuvre de la stratégie suisse pour la géoinformation (SGS)	3
Actions du domaine thématique Géocoordination.....	4
N° 4 - Géodonnées de base - programme de mise en œuvre IV (2019-2024).....	4
N° 5 - Géodonnées de base - programme de mise en œuvre V (2020-2024).....	4
N° 17 - Géodonnées de base - programme de mise en œuvre VI (2022-2025).....	5
N° 18 - Concevoir le plan de mise en œuvre pour les géodonnées de base des classes IV/V	5
N° 19 - Données d'essai pour la mise en œuvre de géodonnées de base relevant du droit fédéral	5

Mesures 2024 / 2025

- Consolider l'organisation de la SGS avec swisstopo et la faire évoluer partout où cela s'avère nécessaire.
- Intégrer plus activement les membres de la CGC.
- Faire progresser et accompagner le plan d'action de la SGS tout en le soutenant
- Communiquer les projets auxquels la CGC participe aux membres et aux conférences cantonales spécialisées et les promouvoir auprès d'eux.
- Examiner les possibilités d'une infrastructure exploitée conjointement par swisstopo et la CGC.





Atelier Tessin, Septembre 2024

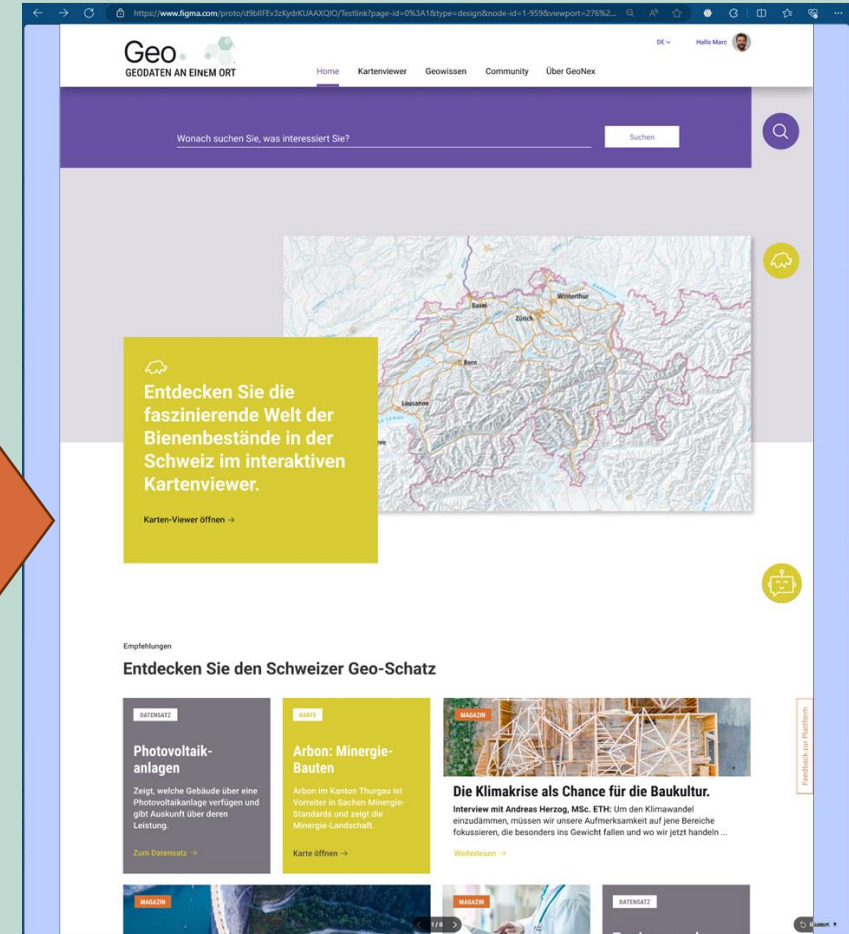
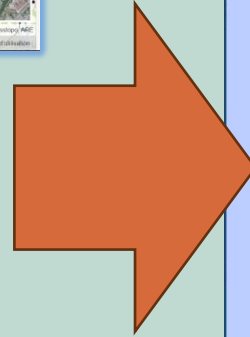
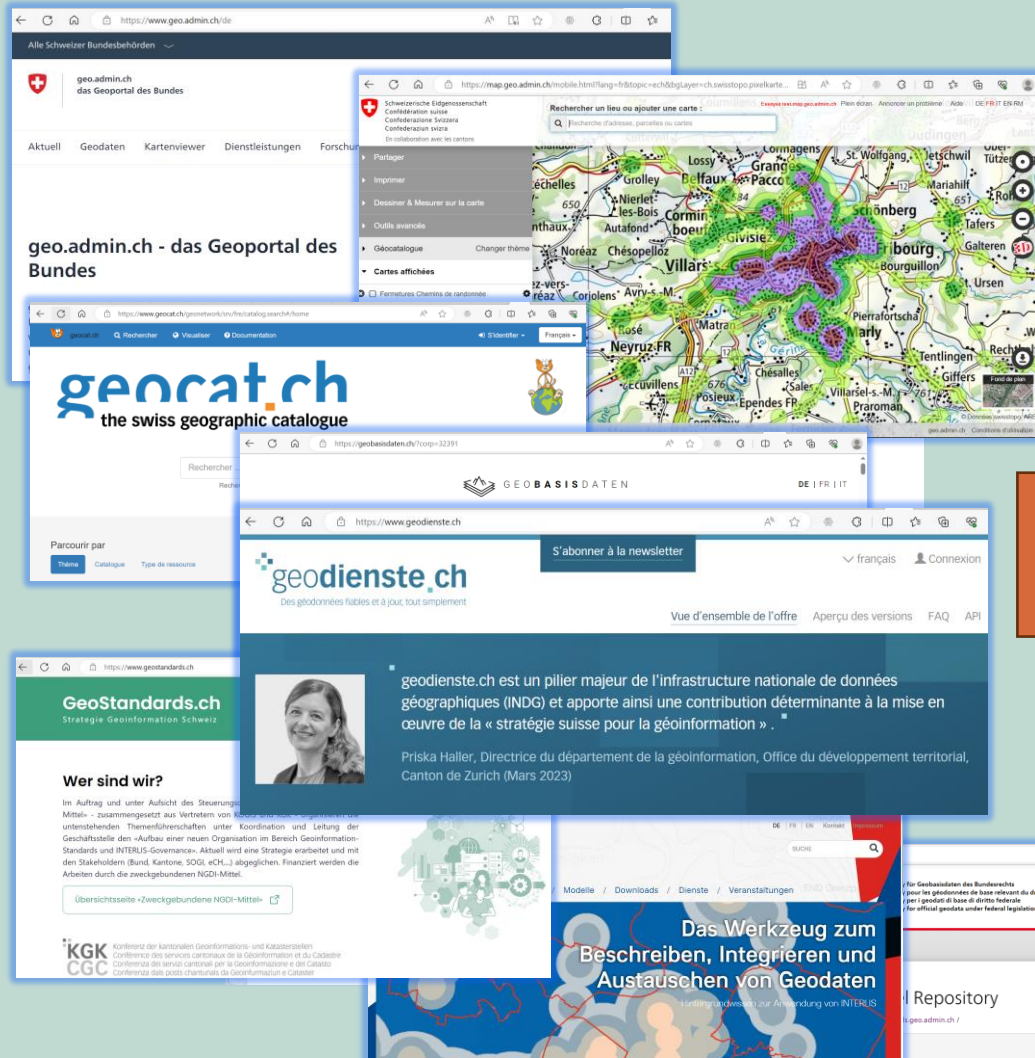
Input : Projet d'image cible/feuille de route 2025 ; propositions pour le PA25

⇒ Contribuer, discuter, agréger, hiérarchiser, développer !



Entwicklung Geoplattform Schweiz

Développement Géoplateforme Suisse



Drei Hauptkomponenten sind an Bord!

Trois composants principaux sont à bord!



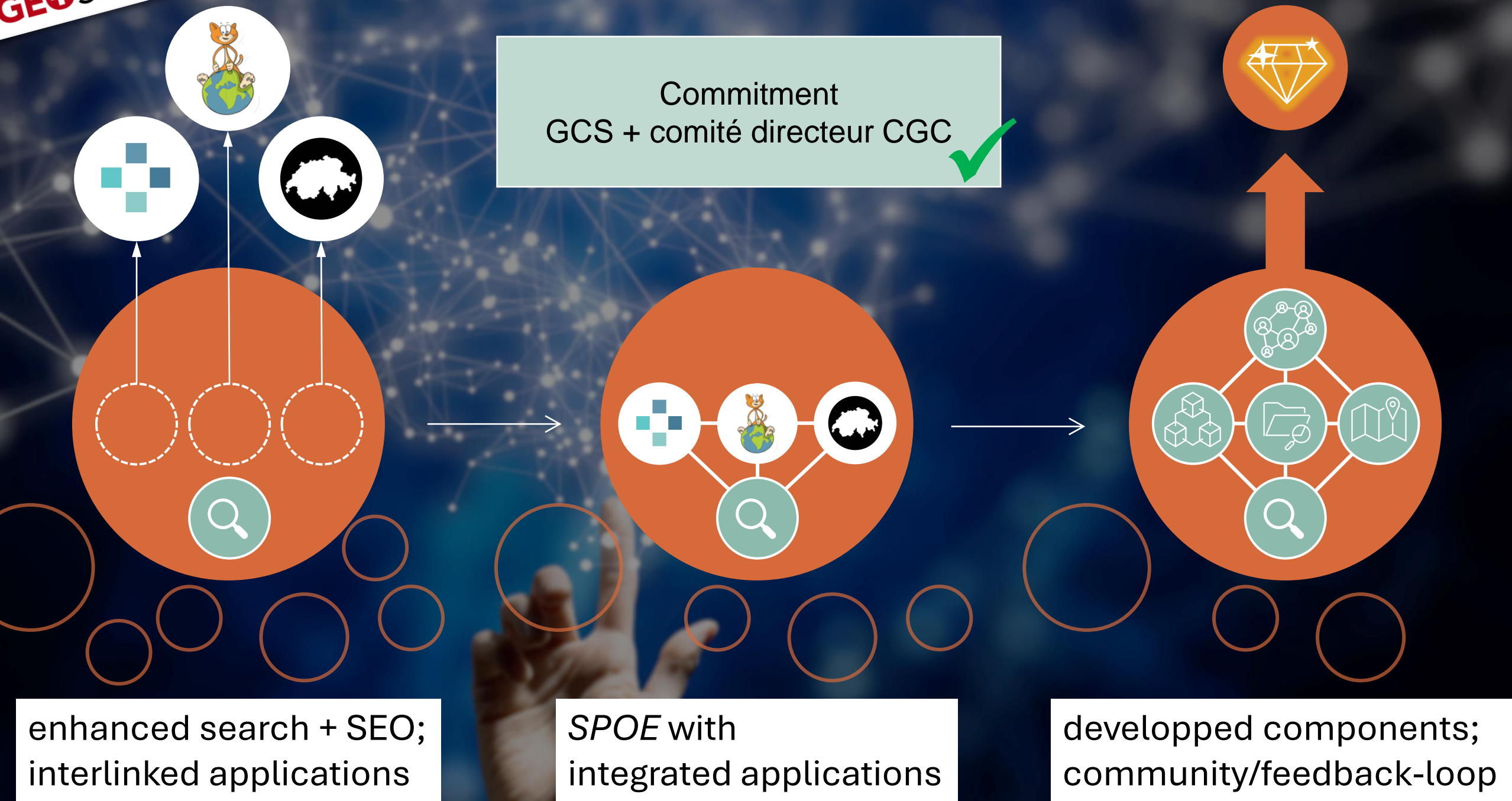
Schweizerische Eidgenossenschaft
Confédération suisse
Confederazione Svizzera
Confederaziun svizra

geo.admin.ch
das Geoportal des Bundes

geodienste.ch

geocat.ch
the swiss geographic catalogue

Teams-Workshop 29.2.
Atelier d'équipes 29-2



Fragen
stellen

Zielbildentwurf *Projet image cible*

Antworten
geben

«Als **Experte** greife ich direkt auf die gewünschte Schnittstelle, das gewünschte Produkt zu»

«Ich habe etwas Geo-Know-How, ich suche direkt in der mir bekannten **Geo-Anwendung**»

«Ich will einfach etwas bestimmtes wissen. Ich suche im **Internet**, kann Suchresultate beurteilen»

«Ich spreche mit meiner **generativen K.I.**»

«Ich brauche **Informationen** zu meiner Frage (die **raumbezogen** ist)»

Das können Daten, Services, API, Karten, Informationen sein

Mehrwert dank Bedarfs- und Nutzerorientierung
einfachem Zugang
brauchbaren Funktionalitäten
anpassbaren Schnittstellen
«One-Stop-Shop»
besserem «Einander kennen»

Vermittlung des
direkten Zugangs
für spezifische
Bedürfnisse

Plattform mit vernetzten
Geodaten, Geoinformationen,
Geowissen, Geo-Know-How

Einfach zugänglich,
gemeinsam nutzen, teilen

Feedback-Loop

Ermöglichen von
Co-Creation und
Co-Production

Mehrwert dank Effizienzsteigerung
Arbeitsteilung und Synergien
Interoperabilität
erhöhter Sichtbarkeit
Wahrnehmung als Dienstleister

«Ich muss den politischen/**gesetzlichen**
Auftrag umsetzen und ich will eine **gute**
Dienstleistung erbringen»

Daten/Produkte mit Metadaten **beschreiben**

Daten und Produkte **auffindbar**
machen (Linked Data, SEO)

Daten und Produkte als Service/API
zum Download **bereitstellen**

Daten und Produkte **interoperabel** machen

Über Daten und Produkte (aber auch
Projekte und Anwendungen) **informieren**

Grundlagen, **Daten**,
Informationen produzieren
und **besser**, mehrsprachig
bereitstellen und vertreiben

Produkte
entwickeln

Work in progress!

The background is a solid teal color. It features a decorative pattern of hexagons in various shades of light teal and white. Some hexagons are solid, while others are outlines or have smaller hexagons inside them, creating a layered, geometric effect. The hexagons are scattered across the slide, with a higher concentration on the right side.

Strategie Geoinformation Schweiz Stratégie suisse pour la géoinformation

GKG KGK
GCS CGC

<https://geoinformation.ch/strategie>