

geodienste.ch

Technischer Workshop geodienste.ch

Atelier technique geodienste.ch

18.10.2021

geodienste@kgk-cgc.ch

Technischer Workshop geodienste.ch

Atelier technique geodientse.ch

13:30 - 13:40 Begrüssung D. Kottmann
Mot de bienvenue

13:40 - 14:00 Strategie geodienste.ch 2025 D. Kottmann
Stratégie geodienste.ch 2025

Themenblock Docker / Bloc thématique « Docker »

14:00 - 14:30 Erfahrungen Kanton Basel-Landschaft K. Deininger
Expériences du Canton de Bâle-Campagne

14:30 - 15:00 Erfahrungen geodienste.ch A.Steiner/P.Kalberer
Expériences geodienste.ch

15:00 - 15:15 Pause

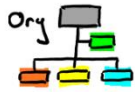
Anforderungen geodienste.ch / Exigences pour geodienste.ch

15:15 - 16:00 Gruppenworkshops
Ateliers de groupe

16:00 - 16:25 Vorstellung der Resultate aus Gruppenworkshops
Présentation des résultats des ateliers de groupe

16:25 - 16:30 Schlusswort D. Kottmann
Clôture

Organisation



Organisation KGK

Simon Rolli

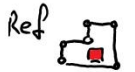
Regelung organisatorischer Fragen und strategische Ausrichtung der KGK



Geokoordination

Martin Barrucci

Koordination von Gremien, Produkten und Standards der Geodatenwelt Schweiz



Georeferenzdaten

Hans Andrea Veraguth

Pflege und Weiterentwicklung von Georeferenzdaten und ihren Erfassungsmethoden



Geoinfrastruktur

Romedi Filli

Betrieb und Weiterentwicklung von geodienste.ch und weiteren Plattformen zur Unterstützung der Nationalen Geodaten-Infrastruktur (NGDI)



Geofutur

Laurent Niggeler

Mitarbeit bei der Entwicklung künftiger Produkte und Standards der Geodatenwelt, die noch nicht konkret genug sind, um in einem der anderen Felder bearbeitet werden zu können



Organisation

Betriebsausschuss

Romedi Filli

romedi.filli@sh.ch

Schaffhausen | [Zur Website](#)

Priska Haller

priska.haller@bd.zh.ch

Zürich | [Zur Website](#)

Tobia Santoro

tobia.santoro@ti.ch

Tessin | [Zur Website](#)

Mario Schaffhauser

mario.schaffhauser@lu.ch

Luzern | [Zur Website](#)

Francesco Siragusa

francesco.siragusa@be.ch

Bern | [Zur Website](#)

Arbeitsgruppe

Karsten Deininger

karsten.deininger@bl.ch

Basel-Landschaft | [Zur Website](#)

Dominik Fürer

dominik.fuerer@zg.ch

Zug | [Zur Website](#)

Reimo Lieske

reimo.lieske@sg.ch

St. Gallen | [Zur Website](#)

Emanuele Zala

emanuele.zala@tg.ch

Thurgau | [Zur Website](#)

Comité d'exploitation

Romedi Filli

romedi.filli@sh.ch

Schaffhouse | [Vers le site](#)

Priska Haller

priska.haller@bd.zh.ch

Zurich | [Vers le site](#)

Tobia Santoro

tobia.santoro@ti.ch

Tessin | [Vers le site](#)

Mario Schaffhauser

mario.schaffhauser@lu.ch

Lucerne | [Vers le site](#)

Francesco Siragusa

francesco.siragusa@be.ch

Berne | [Vers le site](#)

Groupe de travail

Karsten Deininger

karsten.deininger@bl.ch

Bâle-Campagne | [Vers le site](#)

Dominik Fürer

dominik.fuerer@zg.ch

Zoug | [Vers le site](#)

Reimo Lieske

reimo.lieske@sg.ch

Saint-Gall | [Vers le site](#)

Emanuele Zala

emanuele.zala@tg.ch

Thurgovie | [Vers le site](#)

geodienste.ch – Strategie 2025

Technischer Workshop geodienste.ch

Atelier technique geodienste.ch

18.10.2021

Dominic Kottmann (Geschäftsstelle KGK-CGC)

dominic.kottmann@kgk-cgc.ch

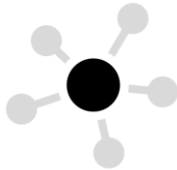
Reprise



aktuell
actuel



zuverlässig und schnell
fiable et rapide



aus einer Hand
d'une source



und bald...
et bientôt...



vollständig
complet



service-
orientiert
*orienté vers
les services*

Strategieentwicklung

Elaboration de la stratégie

- Strategiegruppe / Groupe stratégique
 - Martin Barrucci (TG, KGK-CGC Vorstand)
 - Romedi Filli (SH, KGK-CGC Vorstand)
 - Oliver Jeker (SO)
 - **Dominic Kottmann (KGK-CGC Geschäftsstelle)**
 - Mathias Ritter (KGK-CGC Geschäftsstelle)
 - Mario Schaffhauser (LU, Betriebsausschuss geodienste.ch)
 - Francesco Siragusa (BE, Betriebsausschuss geodienste.ch)
 - Beat Tschanz (swisstopo, KOGIS)




Strategische Handlungsfelder


Champs d'action



Angebot
Offres




Betrieb
Exploitation



NGDI
INDG



Finanzierung
Financement



Innovation

Das Wesentliche der neuen Strategie

Essence de la nouvelle stratégie




Angebot
Offres

- **Vollständigkeit Geobasisdaten der Klasse II und III (nach Bundesrecht)**
Intégralité des géodonnées de base de classe II et III (selon la loi fédérale)
- **Aufnahme Geobasisdaten der Klasse IV und V (nach Kantonsrecht)**
Inclusion des géodonnées de base de classe IV et V (selon la loi cantonale)
- **Bedarfsgerechte Priorisierung via «Umsetzungsplanung Geobasisdaten» der BPUK**
Priorisation basée sur les besoins via le « Plan de mise en œuvre des géodonnées de base » de la DTAP.
- **Marketing intensivieren**
Intensifier le marketing

Das Wesentliche der neuen Strategie

Essence de la nouvelle stratégie



Betrieb

Exploitation

- **Aufbau und Pflege Know-How**
Savoir-faire en matière de conception et d'entretien
- **Optimierungen Betrieb**
Optimisation du fonctionnement
- **Agiler auf externe Einflüsse reagieren**
Réagir de manière plus agile aux influences extérieures

Das Wesentliche der neuen Strategie

Essence de la nouvelle stratégie




Finanzierung
Financement

- Ressourcenbedarf langfristig decken
Couvrir les besoins en ressources à long terme
- Zusätzliche Finanzierungsquellen erschliessen
Exploiter des sources de financement supplémentaires

Das Wesentliche der neuen Strategie

Essence de la nouvelle stratégie




NGDI
INDG

- Positionierung geodienste.ch innerhalb NGDI
Positionnement de geodienste.ch au sein de l'INDG
- Ausrichtung und Unterstützung «Strategie Geoinformation Schweiz»
Orientation et soutien de la « Stratégie suisse pour la géoinformation »
- Unterstützung bei Georegister
Soutien au «géoregistre»

Das Wesentliche der neuen Strategie

Essence de la nouvelle stratégie



Innovation

- Innovative Technologien und Methoden prüfen und ggf. einführen
Examiner et introduire des technologies et des méthodes innovantes si nécessaire

Wo finden Sie die geodienste.ch Strategie 2025? *Où trouver la stratégie 2025 de geodienste.ch ?*

www.kgk-cgc.ch

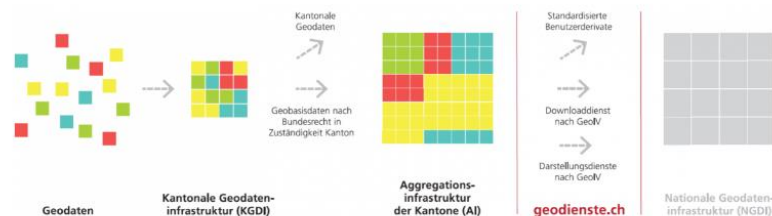
Geodienste.ch | Geobasisdaten.ch | Geodaten

Geodienste.ch

Kantonale Geodaten an einem Ort

Geodienste.ch

geodienste.ch ist das interkantonale Portal für den Bezug von Geodaten und –diensten.
Unter geodienste.ch werden Geobasisdaten in Zuständigkeit der Kantone und Gemeinden aggregiert und bereitgestellt.



Weitere Informationen

[LINK Informationen zum Aufbau der Angebote](#)

[XLSX Programmübersicht Umsetzung Geobasisdaten](#)

[PDF Strategie geodienste.ch 2025](#)

[LINK Metadaten](#)

[PDF Metadatenmanagement](#)

[PDF geodienste.ch REST-API v3.2](#)

Auf Deutsch
Et en Français

Und zum Schluss

Et enfin



**Für die Aufmerksamkeit und die aktive Beteiligung an der
geodienste.ch Strategie 2025!**

***Pour votre attention et votre participation active à la stratégie 2025
de geodienste.ch !***